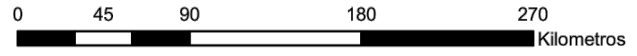


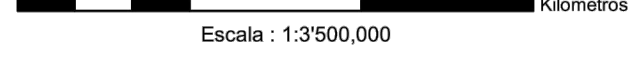


Mapa de Ubicación: Región Lima

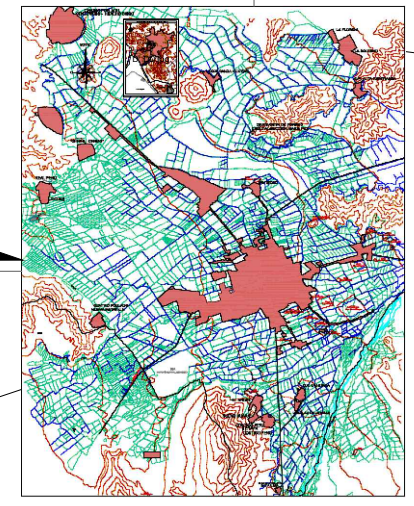
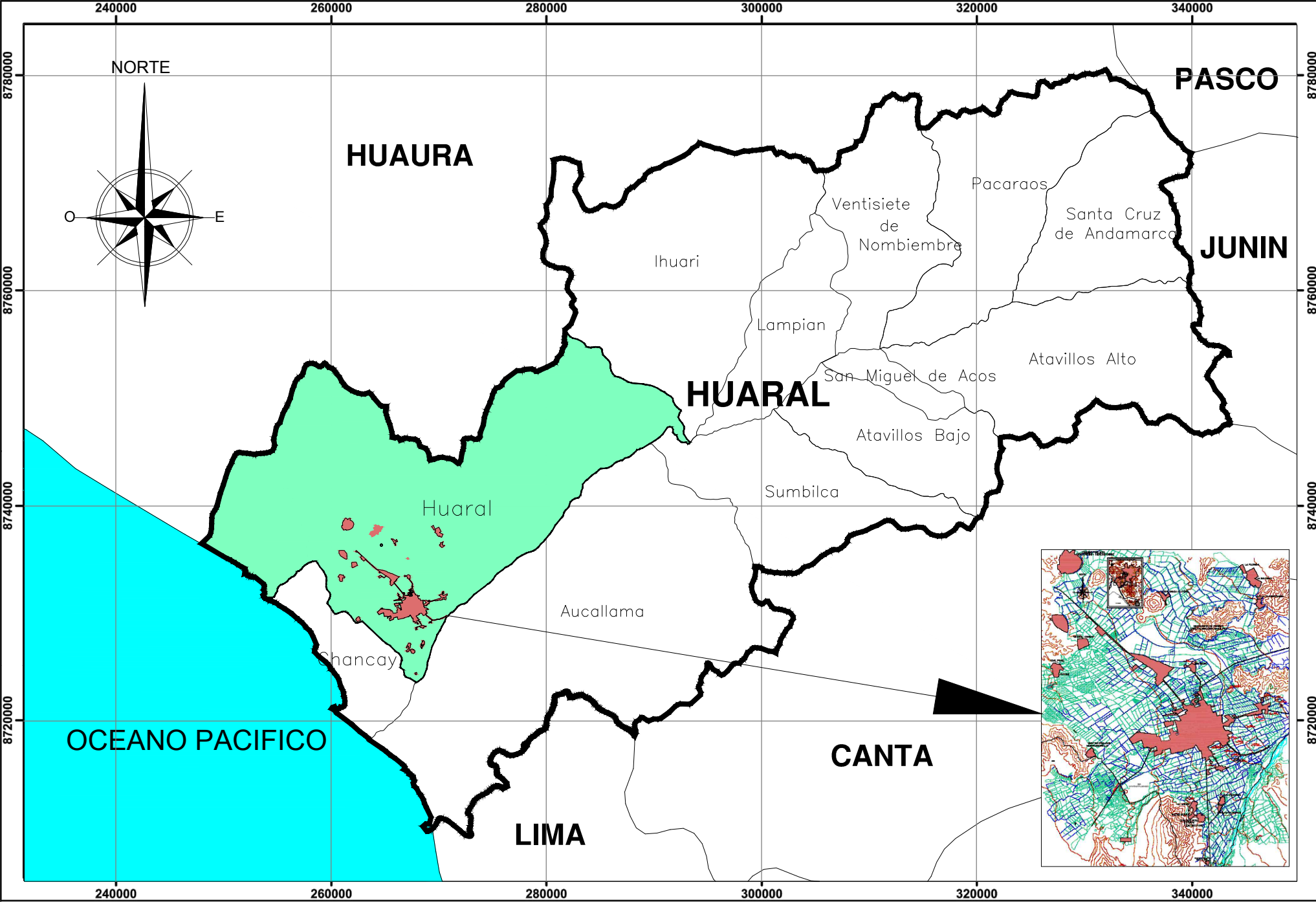
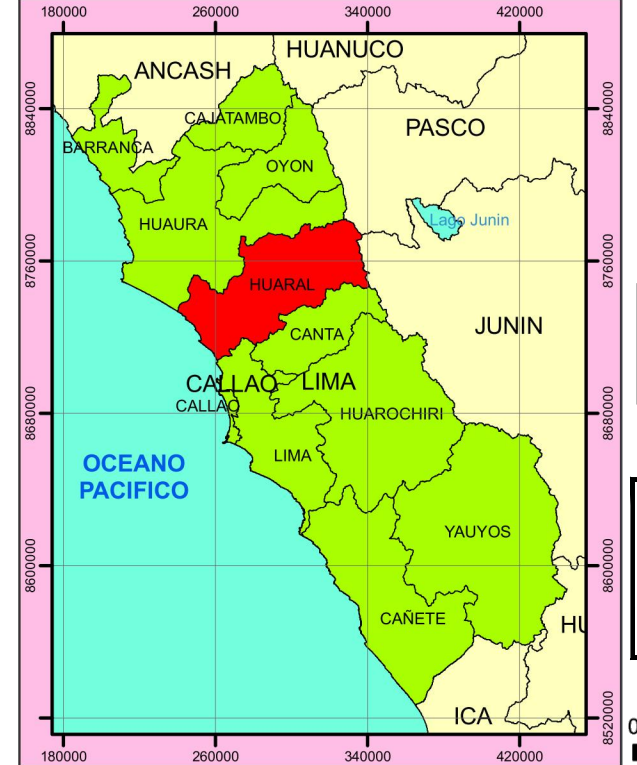


Escala : 1:20'000,000

Mapa de Ubicación: Provincia Huaral




Escala : 1:3'500,000



CIUDAD DE HUARAL

LEYENDA

AREAS DE ESTUDIO



REVISIONES

PLAN BASICO ELABORADO EN BASE A LOS PLANOS PROPORCIONADOS POR:

- MUNICIPALIDAD PROVINCIAL DE HUARAL.
- ORGANISMO DE FORMALIZACION DE LA PROPIEDAD INFORMAL. (COFOPRI)
- PLAN DE DESARROLLO URBANO DE LA CIUDAD DE HUARAL 2009 - 2019
- AUTORIDAD AUTONOMA DEL AGUA (ANA)

DATUM: WGS 84 ZONA 18
SISTEMA DE PROYECCION: UTM

ALCALDESA
ANA A. KOBAYASHI KOBAYASHI

GERENTE DE DESARROLLO URBANO Y RURAL
Ing. Edgardo Ernesto Pastor Soplin

PLANIFICADOR URBANO REGIONAL
Ing. Victor Raul Velarde Garcia
CIP 7239

PLANIFICADOR URBANO ASISTENTE
Arq. E. Nancy Bonilla Aiuto
CAP 4759

MUNICIPALIDAD PROVINCIAL DE HUARAL
ACTUALIZACION DEL PLAN DE DESARROLLO URBANO DE LA CIUDAD DE HUARAL 2016-2025 - PDU

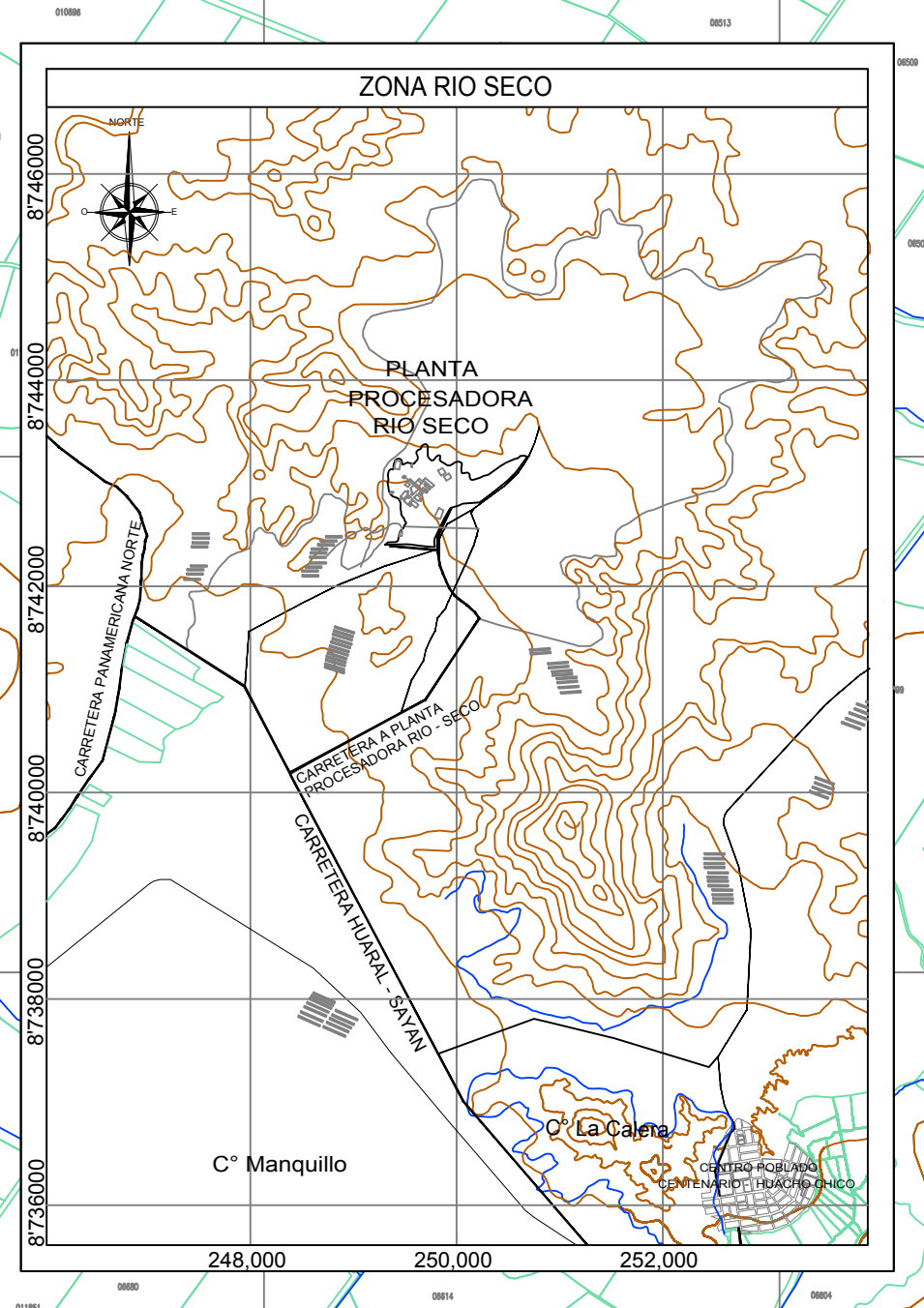
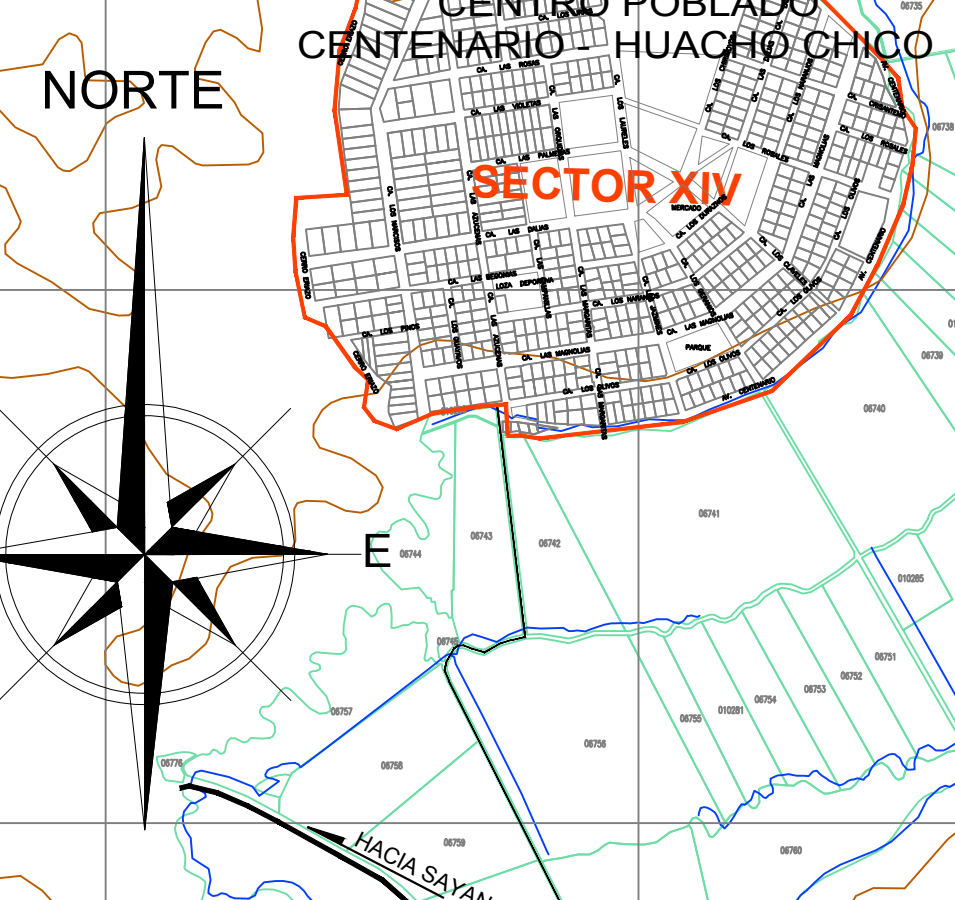
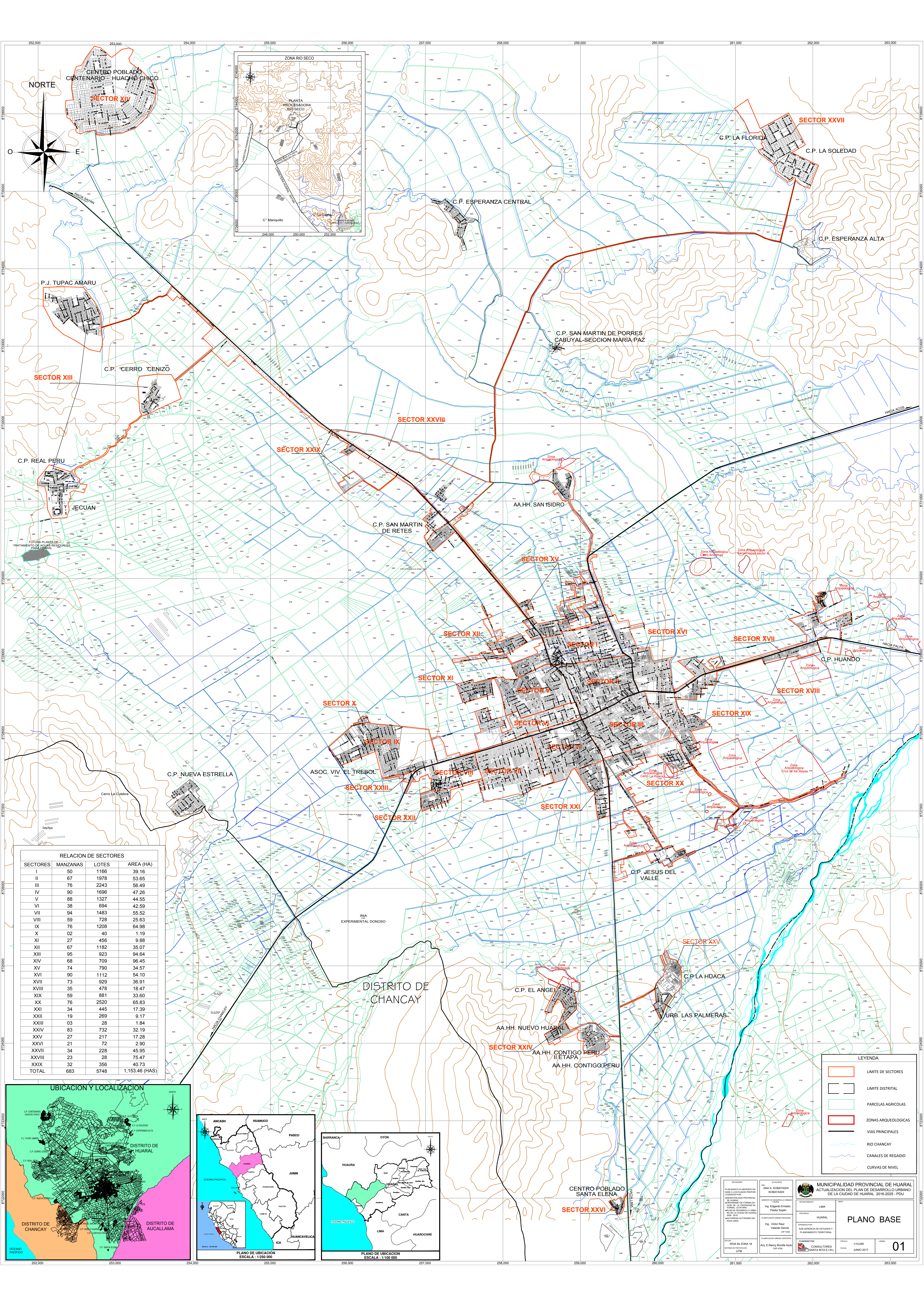
DEPARTAMENTO: LIMA
PROVINCIA: HUARAL

APROBADO POR:
SUB GERENCIA DE ESTUDIOS Y PLANEAMIENTO TERRITORIAL

ELABORADO POR:
 CONSULTORES SANTA RITA E.I.R.L.

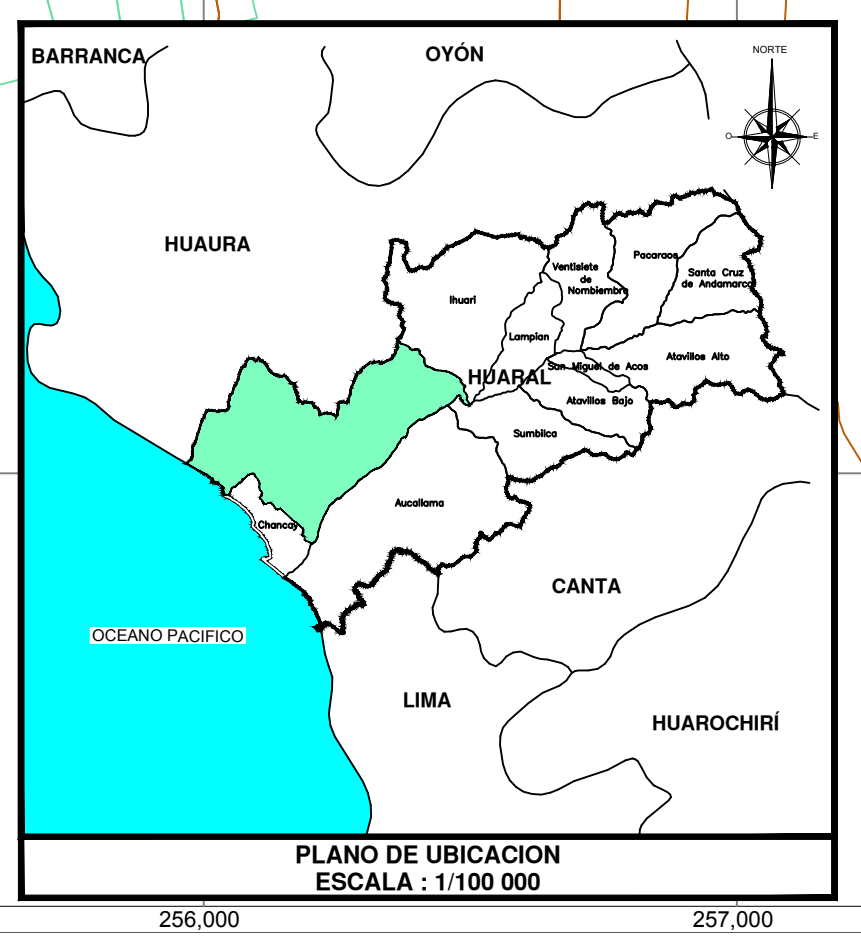
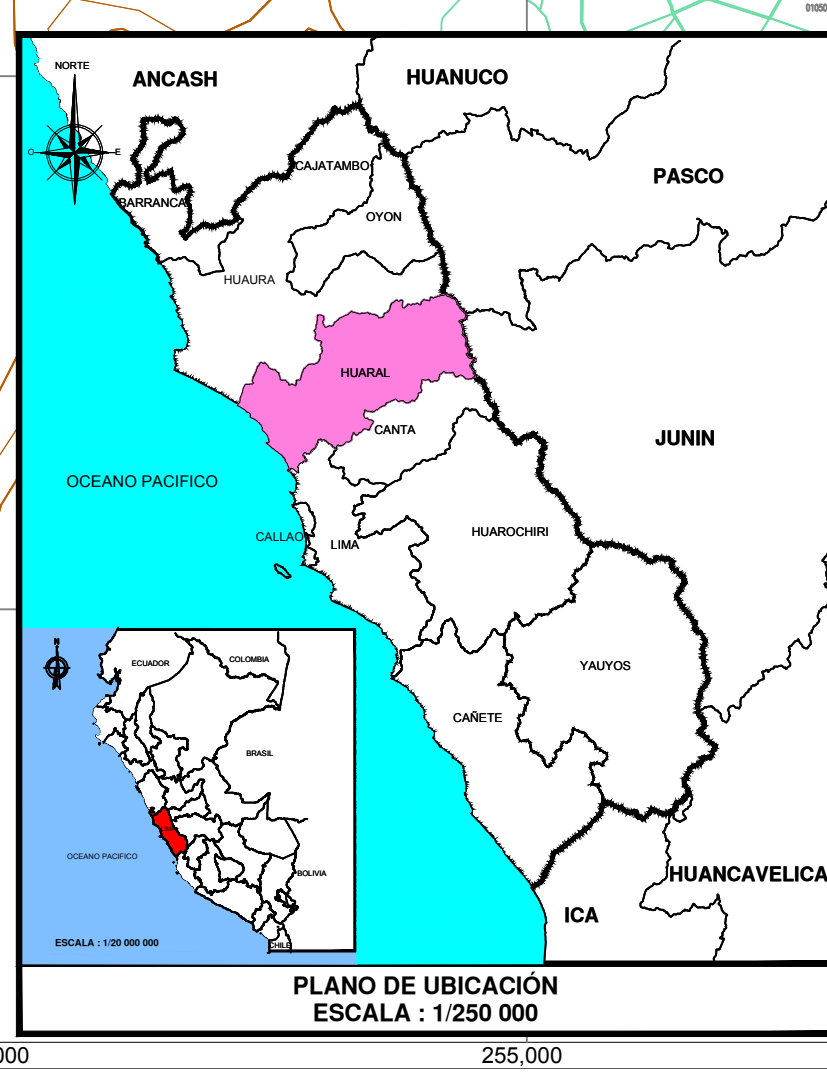
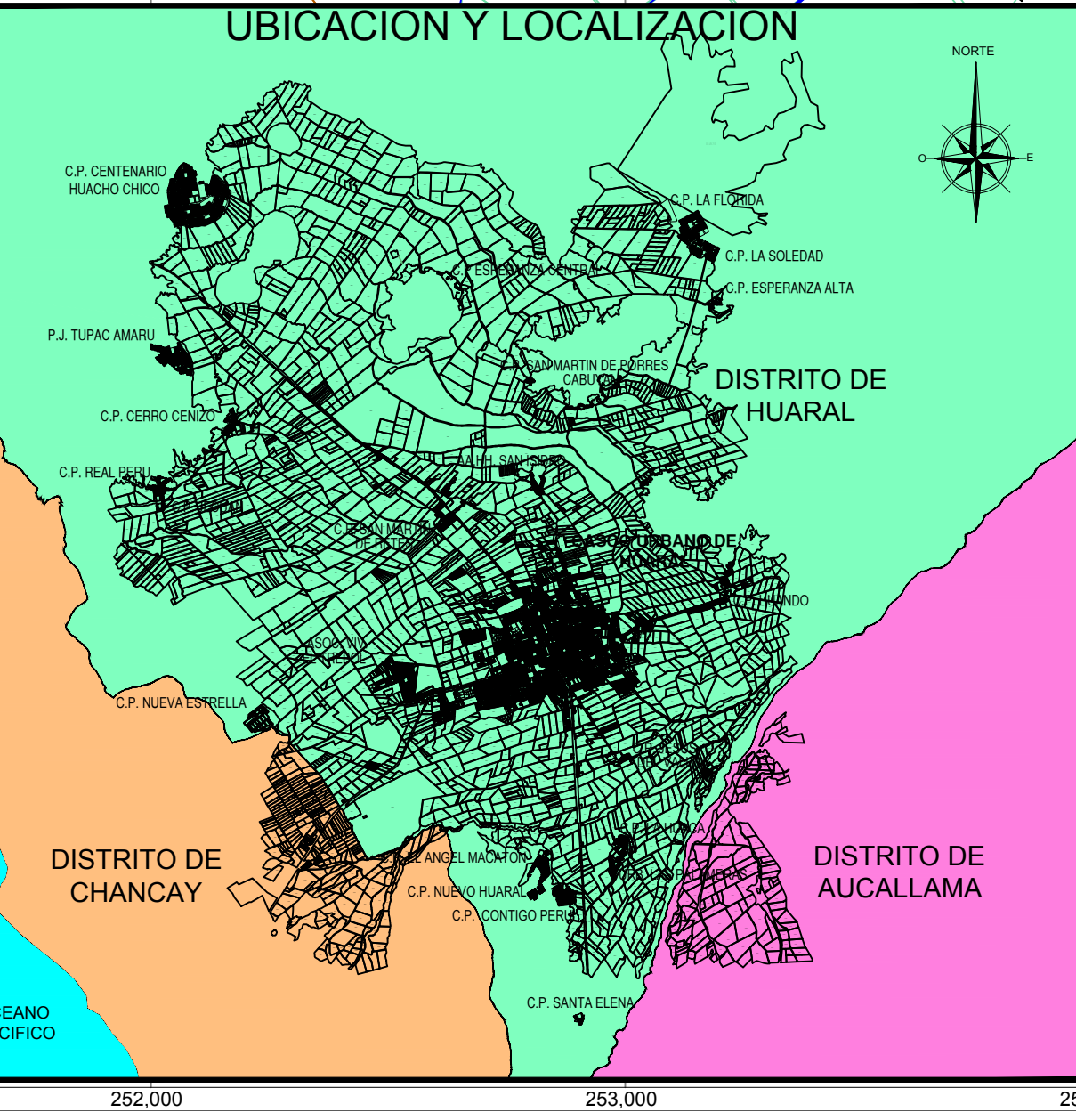
ESCALA: 1/30,000
FECHA: JUNIO 2017

LAMINA: **U-1**



RELACION DE SECTORES

SECTORES	MANZANAS	LOTES	AREA (HA)
I	50	1166	39.16
II	67	1976	53.65
III	76	2243	56.49
IV	90	1696	47.28
V	88	1327	44.55
VI	38	694	42.59
VII	94	1483	55.52
VIII	59	728	25.63
IX	76	1208	64.98
X	02	40	1.19
XI	27	456	9.88
XII	67	1182	35.07
XIII	95	923	94.64
XIV	68	709	96.45
XV	74	790	34.57
XVI	90	1112	54.10
XVII	73	929	36.91
XVIII	35	478	18.47
XIX	59	881	33.60
XX	76	2520	65.83
XXI	34	445	17.39
XXII	19	269	9.17
XXIII	03	28	1.84
XXIV	83	732	32.19
XXV	27	217	17.28
XXVI	21	72	2.90
XXVII	34	228	45.95
XXVIII	23	28	75.47
XXIX	32	356	40.73
TOTAL	683	5748	1,153.46 (HAS)



LEYENDA

- LIMITE DE SECTORES
- LIMITE DISTRITAL
- PARCELAS AGRICOLAS
- ZONAS ARQUEOLOGICAS
- VIAS PRINCIPALES
- RIO CHANCAY
- CANALES DE REGADIO
- CURVAS DE NIVEL

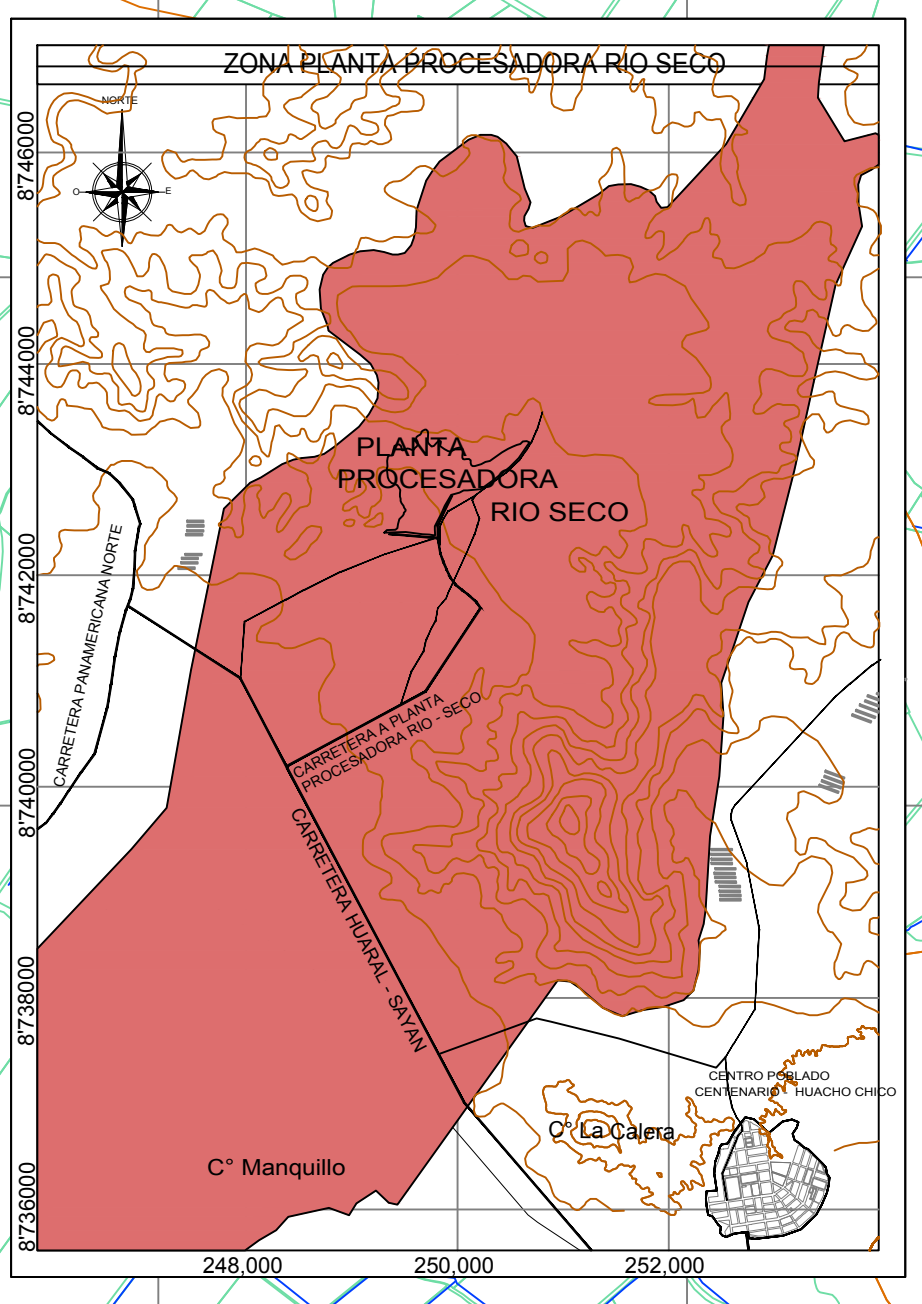
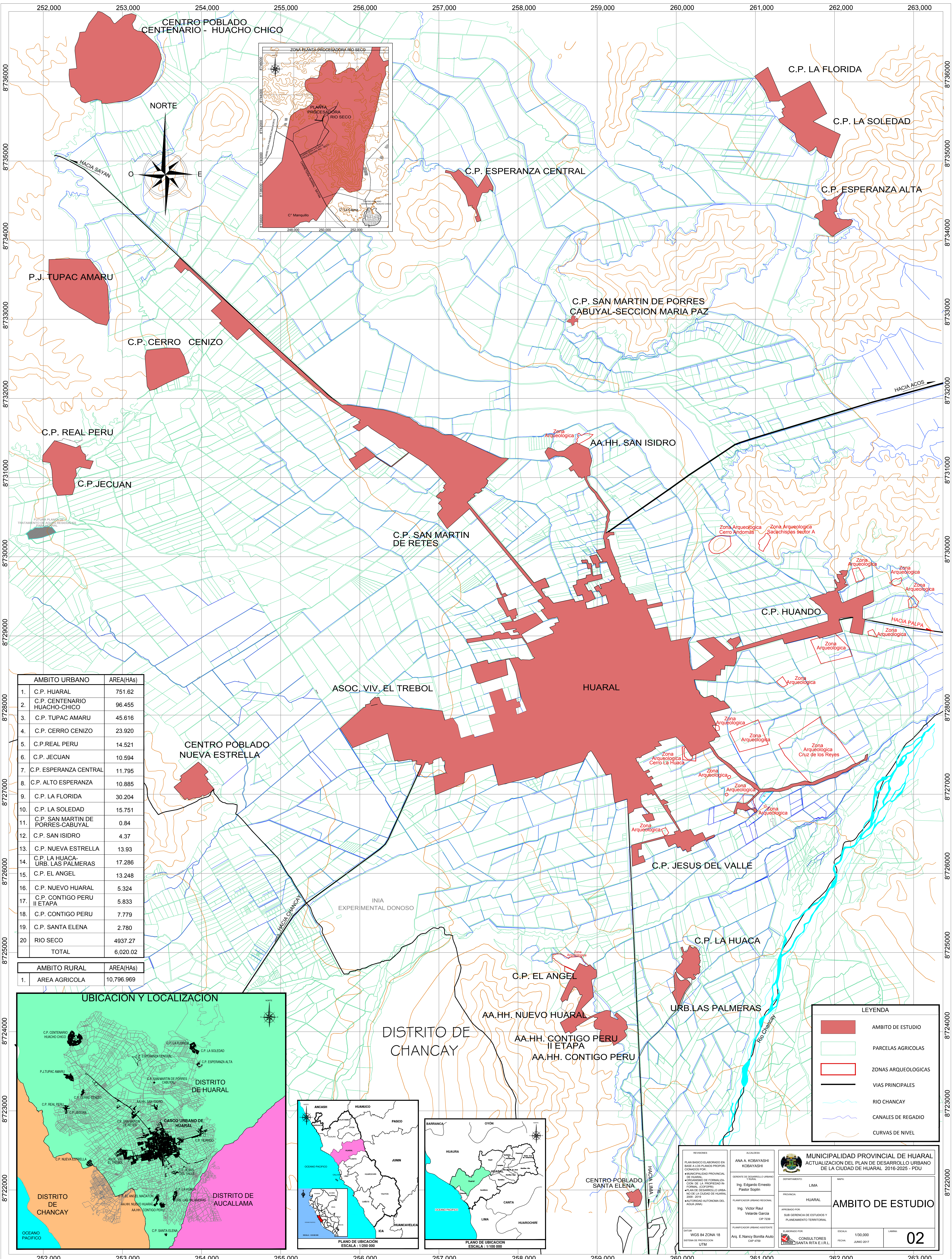
MUNICIPALIDAD PROVINCIAL DE HUARAL
ACTUALIZACION DEL PLAN DE DESARROLLO URBANO DE LA CIUDAD DE HUARAL - 2016-2025 - PDU

PLANO BASE

PROYECTO: ANA A. KOSIYASHI KOSIYASHI
 DIRECTOR GENERAL: Ing. Edgardo Ernesto Pastor Soplin
 PLANIFICADOR GENERAL: Ing. Victor Raúl VÁSQUEZ CORDERO
 PLANIFICADOR GENERAL ASISTENTE: Arq. E. Nancy Estrella Alvarado

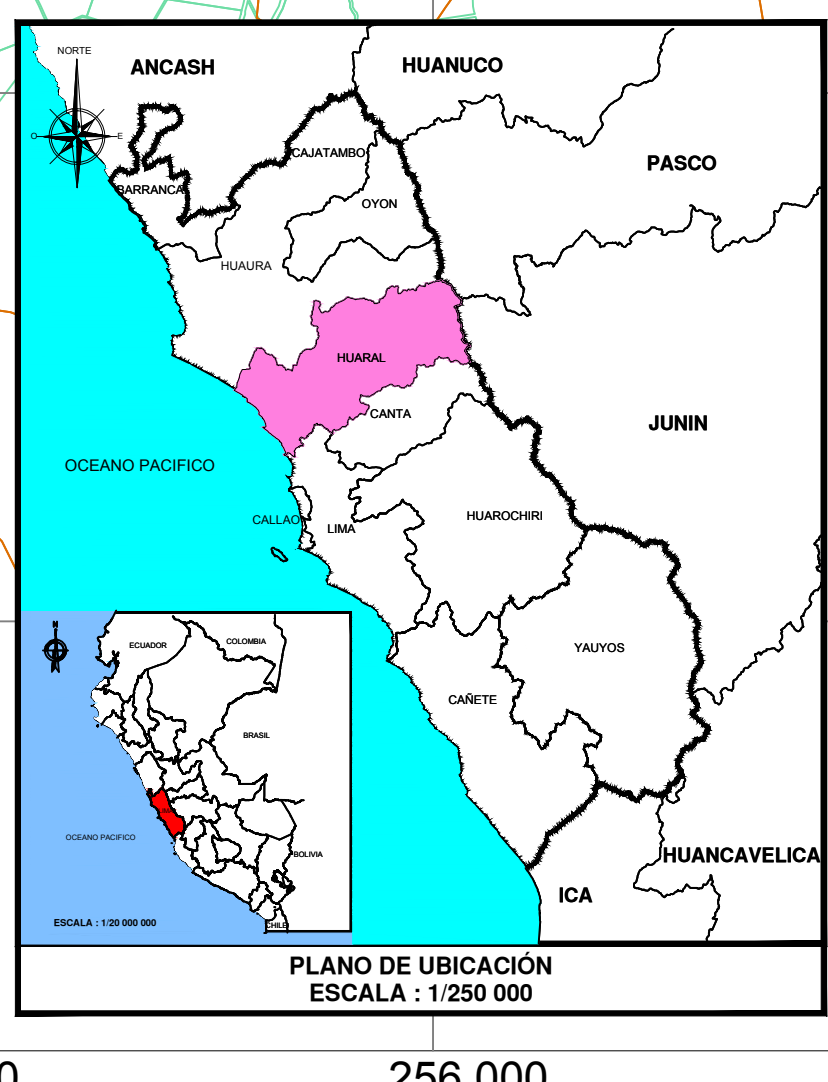
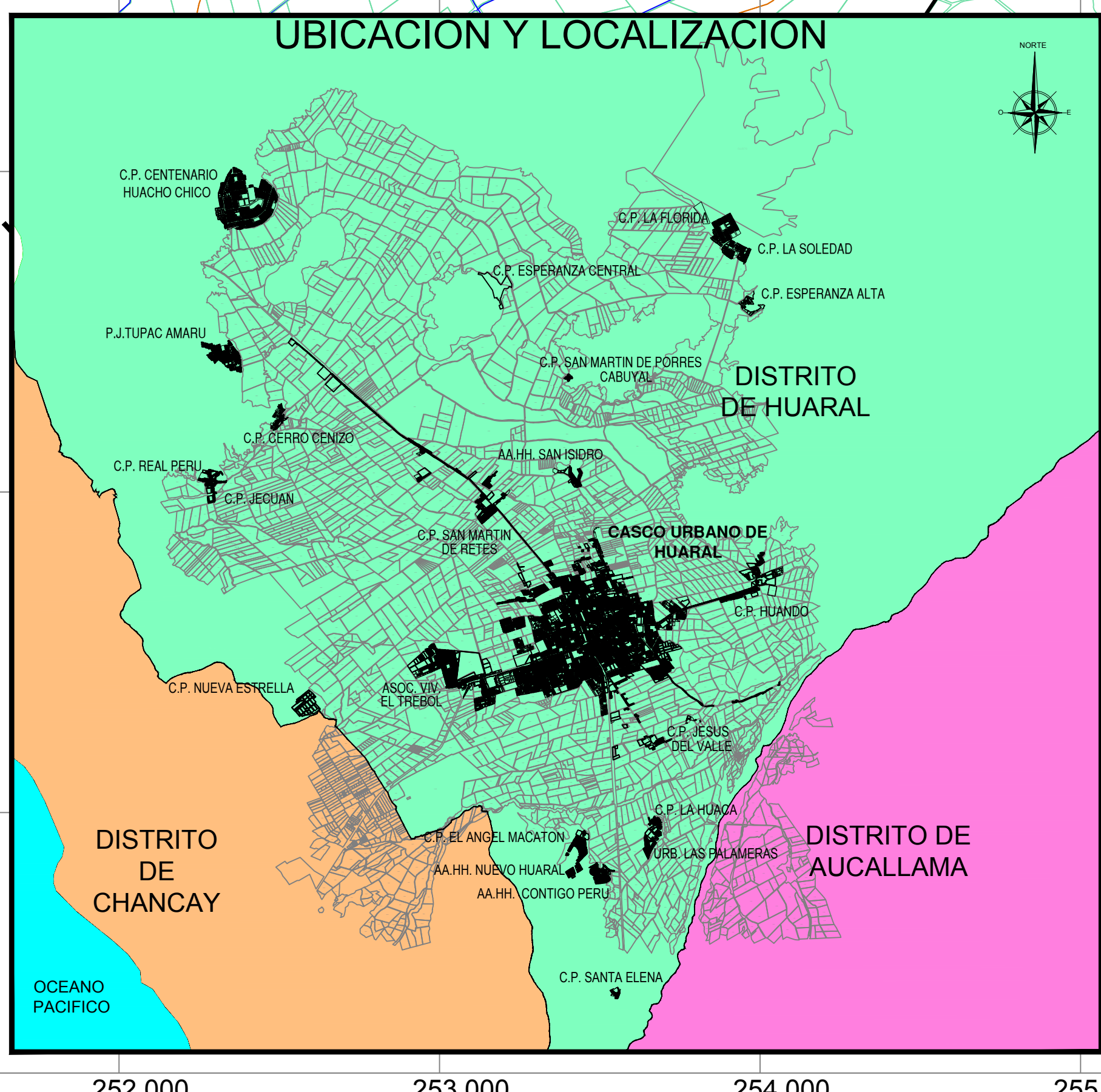
ESCALA: 1:115,000
 FECHA: JUNIO 2017

01



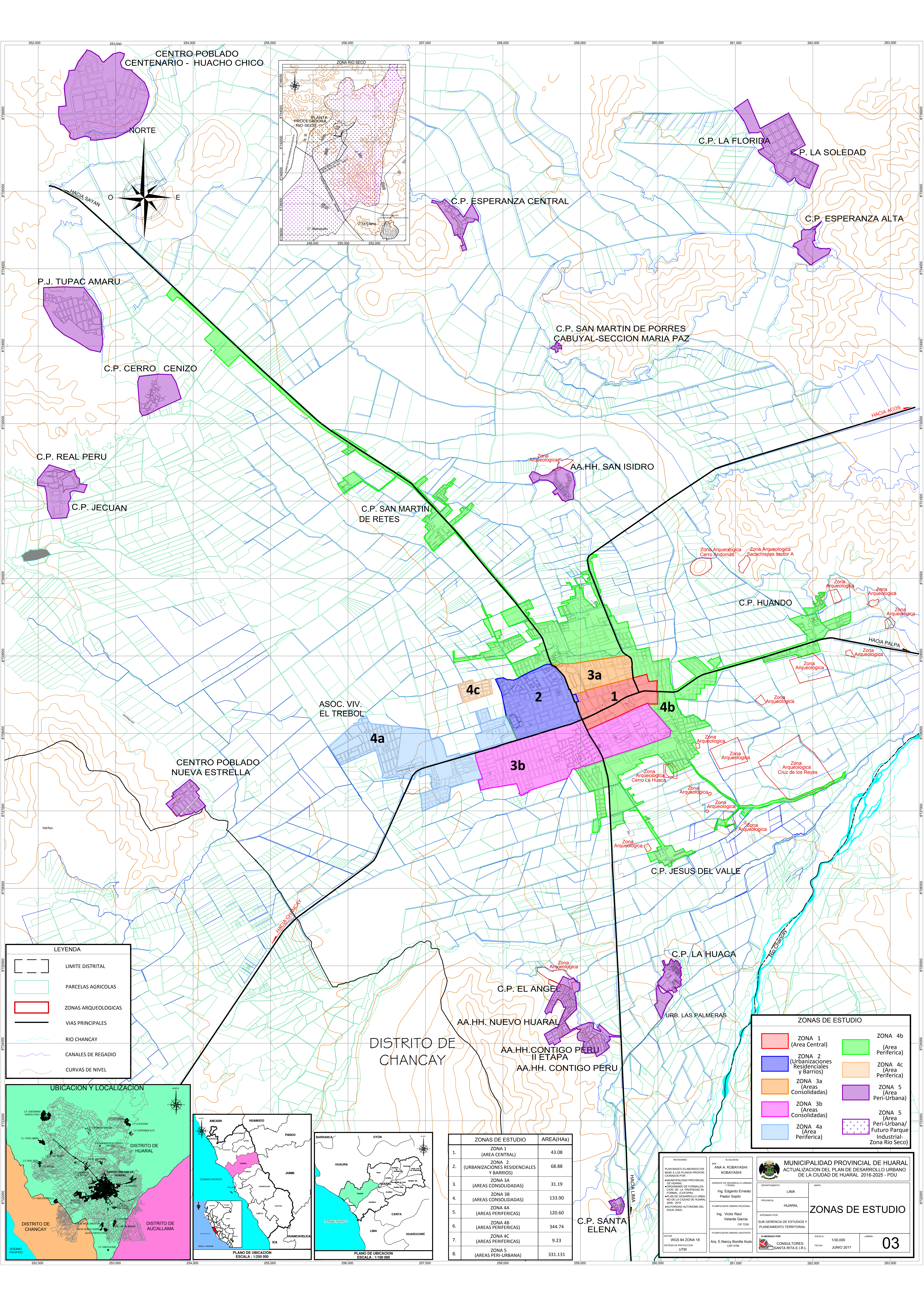
AMBITO URBANO	AREA(HAs)
1. C.P. HUARAL	751.62
2. C.P. CENTENARIO HUACHO-CHICO	96.455
3. C.P. TUPAC AMARU	45.616
4. C.P. CERRO CENIZO	23.920
5. C.P. REAL PERU	14.521
6. C.P. JECUAN	10.594
7. C.P. ESPERANZA CENTRAL	11.795
8. C.P. ALTO ESPERANZA	10.885
9. C.P. LA FLORIDA	30.204
10. C.P. LA SOLEDAD	15.751
11. C.P. SAN MARTIN DE PORRES-CABUYAL	0.84
12. C.P. SAN ISIDRO	4.37
13. C.P. NUEVA ESTRELLA	13.93
14. C.P. LA HUACA-URB. LAS PALMERAS	17.286
15. C.P. EL ANGEL	13.248
16. C.P. NUEVO HUARAL	5.324
17. C.P. CONTIGO PERU II ETAPA	5.833
18. C.P. CONTIGO PERU	7.779
19. C.P. SANTA ELENA	2.780
20. RIO SECO	4937.27
TOTAL	6,020.02

AMBITO RURAL	AREA(HAs)
1. AREA AGRICOLA	10,796.969



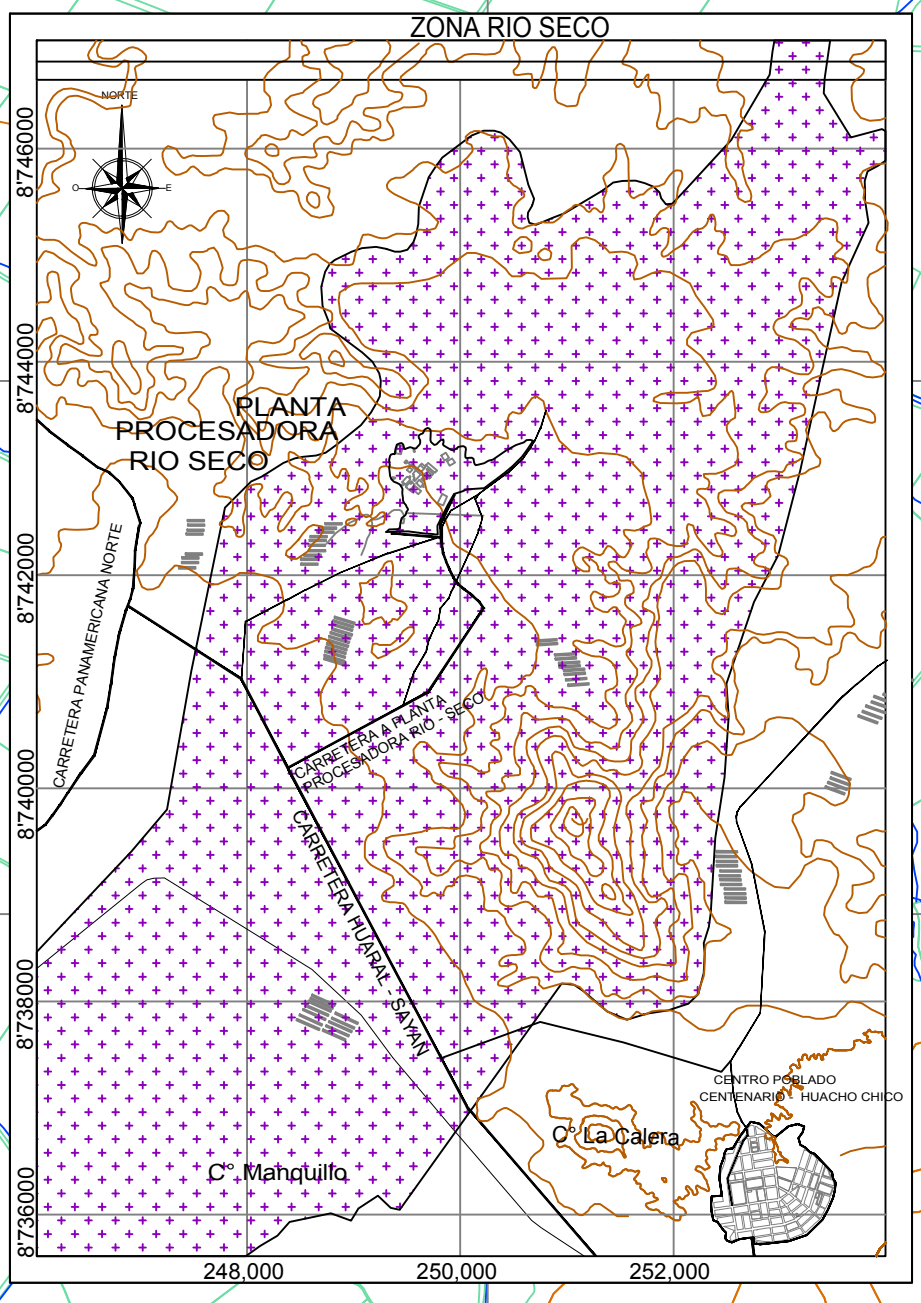
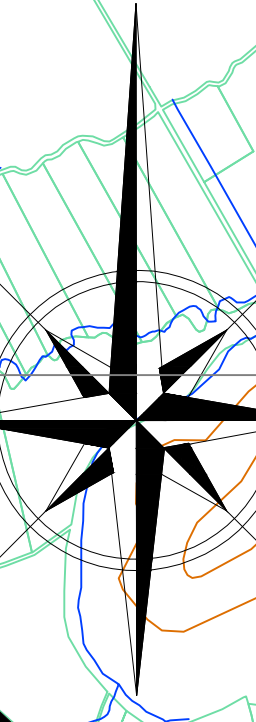
LEYENDA	
	AMBITO DE ESTUDIO
	PARCELAS AGRICOLAS
	ZONAS ARQUEOLOGICAS
	VIAS PRINCIPALES
	RIO CHANCAY
	CANALES DE REGADIO
	CURVAS DE NIVEL

REVISIONES PLAN BÁSICO ELABORADO EN BASE A LOS PLANOS PROPORCIONADOS POR LA MUNICIPALIDAD PROVINCIAL DE HUARAL AUTORIDAD DE FORMALIZACIÓN DE LA PROPIEDAD INFORMAL (COFOPI) PLAN DE DESARROLLO URBANO DE LA CIUDAD DE HUARAL 2016-2025 AUTORIDAD AUTÓNOMA DEL AGUA (AAU)	ALCALDIA ANA A. KOBAYASHI KOBAYASHI GERENTE DE DESARROLLO URBANO Y RURAL Ing. Edgardo Ernesto Pastor Sogin PLANIFICADOR URBANO REGIONAL Ing. Victor Raul Velarde García PLANIFICADOR URBANO ASISTENTE Arq. E. Nancy Bonilla Aluto (CIP-4759)	MUNICIPALIDAD PROVINCIAL DE HUARAL ACTUALIZACIÓN DEL PLAN DE DESARROLLO URBANO DE LA CIUDAD DE HUARAL 2016-2025 - PDU	DEPARTAMENTO: LIMA PROVINCIA: HUARAL APROBADO POR: SUB GERENCIA DE ESTUDIOS Y PLANEAMIENTO TERRITORIAL ELABORADO POR: CONSULTORES SANTA RITA E.I.R.L. ESCALA: 1/30,000 FECHA: JUNIO 2017	AMBITO DE ESTUDIO 02
--	--	---	---	---------------------------------------



CENTRO POBLADO CENTENARIO - HUACHO CHICO

NORTE



C.P. LA FLORIDA

C.P. LA SOLEDAD

C.P. ESPERANZA CENTRAL

C.P. ESPERANZA ALTA

P.J. TUPAC AMARU

C.P. CERRO CENIZO

C.P. SAN MARTIN DE PORRES CABUYAL-SECCION MARIA PAZ

C.P. REAL PERU

C.P. JECUAN

C.P. SAN MARTIN DE RETES

AA.HH. SAN ISIDRO

C.P. HUANDO

ASOC. VIV. EL TREBOL

CENTRO POBLADO NUEVA ESTRELLA

C.P. JESUS DEL VALLE

C.P. LA HUACA

C.P. EL ANGE

AA.HH. NUEVO HUARAL

AA.HH. CONTIGO PERU II ETAPA

AA.HH. CONTIGO PERU

URB. LAS PALMERAS

DISTRITO DE CHANCAY

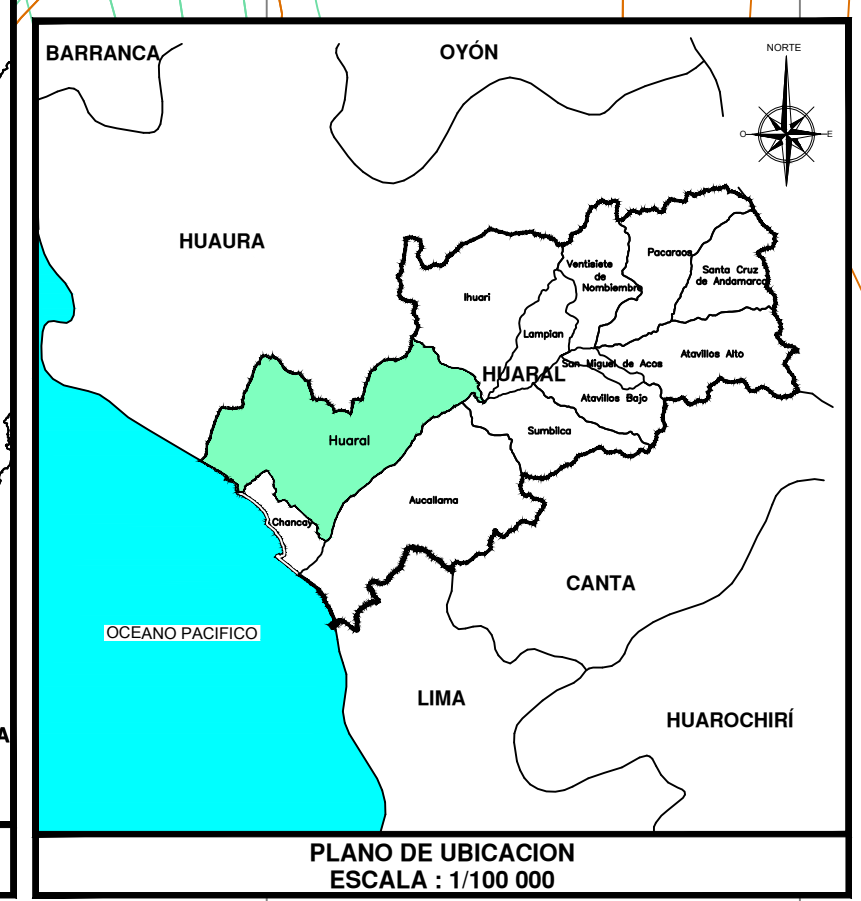
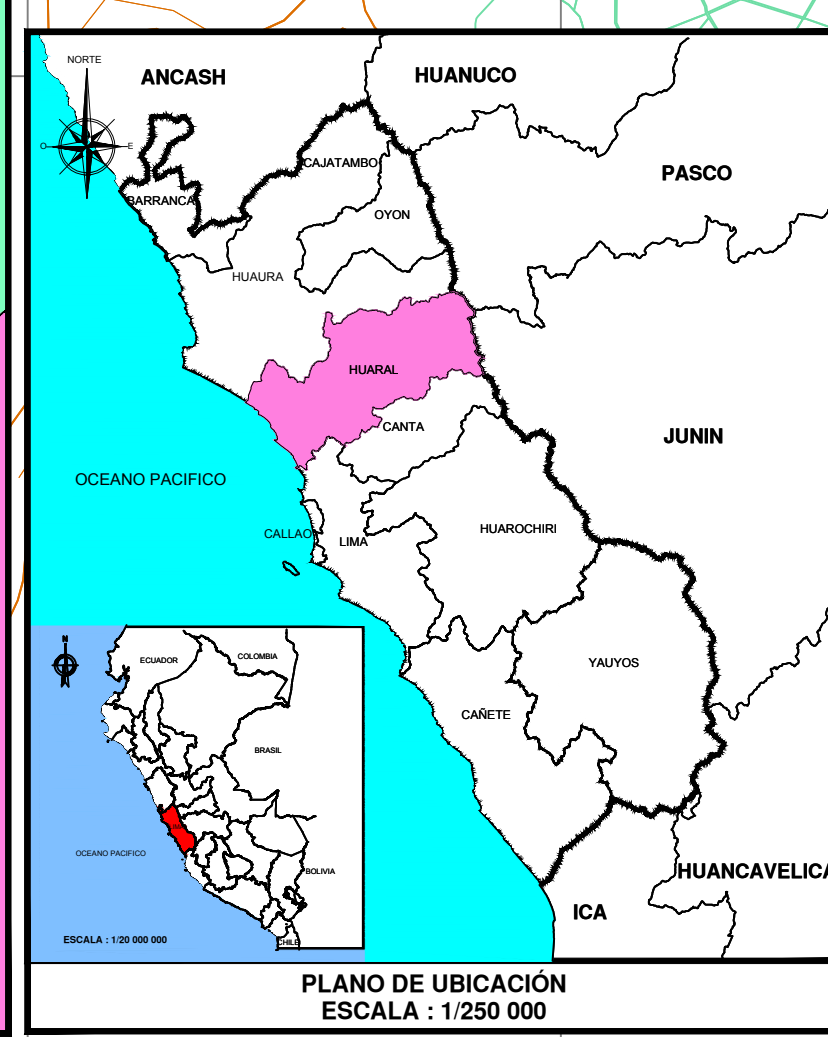
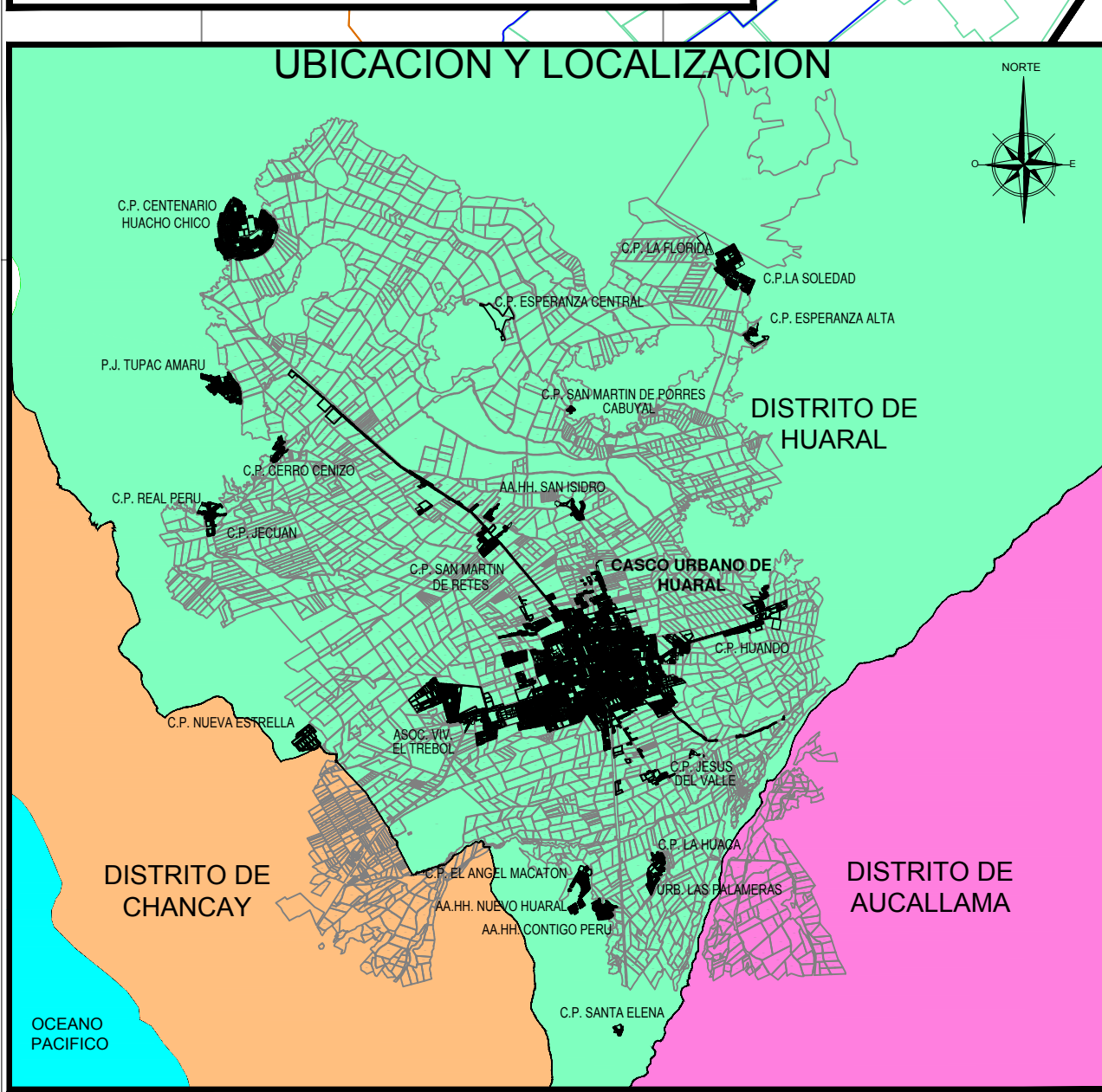
C.P. SANTA ELENA

LEYENDA

- LIMITE DISTRITAL
- PARCELAS AGRICOLAS
- ZONAS ARQUEOLOGICAS
- VIAS PRINCIPALES
- RIO CHANCAY
- CANALES DE REGADIO
- CURVAS DE NIVEL

ZONAS DE ESTUDIO

- ZONA 1 (Area Central)
- ZONA 4b (Area Periferica)
- ZONA 2 (Urbanizaciones Residenciales y Barrios)
- ZONA 3a (Areas Consolidadas)
- ZONA 3b (Areas Consolidadas)
- ZONA 4a (Areas Perifericas)
- ZONA 5 (Area Peri-Urbana)
- ZONA 5 (Area Peri-Urbana/Futuro Parque Industrial-Zona Rio Seco)
- ZONA 4c (Area Periferica)



ZONAS DE ESTUDIO	AREA(HAS)
1. ZONA 1 (AREA CENTRAL)	43.08
2. ZONA 2 (URBANIZACIONES RESIDENCIALES Y BARRIOS)	68.88
3. ZONA 3A (AREAS CONSOLIDADAS)	31.19
4. ZONA 3B (AREAS CONSOLIDADAS)	133.90
5. ZONA 4A (AREAS PERIFERICAS)	120.60
6. ZONA 4B (AREAS PERIFERICAS)	344.74
7. ZONA 4C (AREAS PERIFERICAS)	9.23
8. ZONA 5 (AREAS PERI-URBANA)	331.131

MUNICIPALIDAD PROVINCIAL DE HUARAL
ACTUALIZACION DEL PLAN DE DESARROLLO URBANO DE LA CIUDAD DE HUARAL 2016-2025 - PDU

ZONAS DE ESTUDIO

REVISIONES: PLAN BASICO ELABORADO EN BASE A LOS PLANES PROPORCIONADOS POR...
 GERENTE DE DESARROLLO URBANO Y TIERRA: Ing. Victor Raúl Velarde García
 PLANIFICADOR URBANO REGIONAL: Ing. Víctor Raúl Velarde García
 PLANIFICADOR URBANO ASISTENTE: Arq. E. Nancy Bonilla Audo

ALCALDESA: ANA A. KOBAYASHI KOBAYASHI
 GERENTE DE DESARROLLO URBANO Y TIERRA: Ing. Edgardo Ernesto Pastor Soplin
 PLANIFICADOR URBANO REGIONAL: Ing. Víctor Raúl Velarde García
 PLANIFICADOR URBANO ASISTENTE: Arq. E. Nancy Bonilla Audo

DEPARTAMENTO: LIMA
 PROVINCIA: HUARAL
 SUB GERENCIA DE ESTUDIOS Y PLANEAMIENTO TERRITORIAL

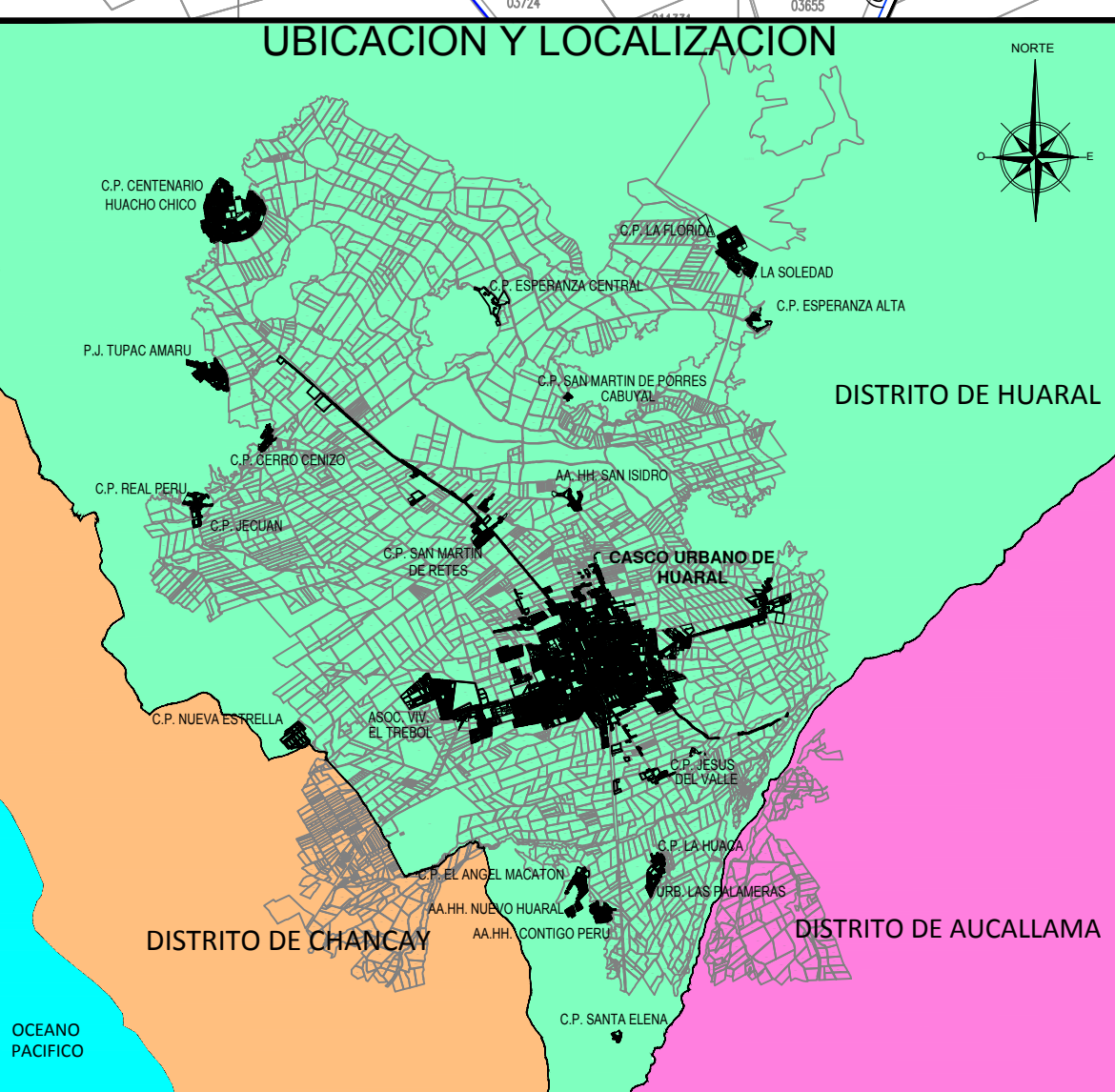
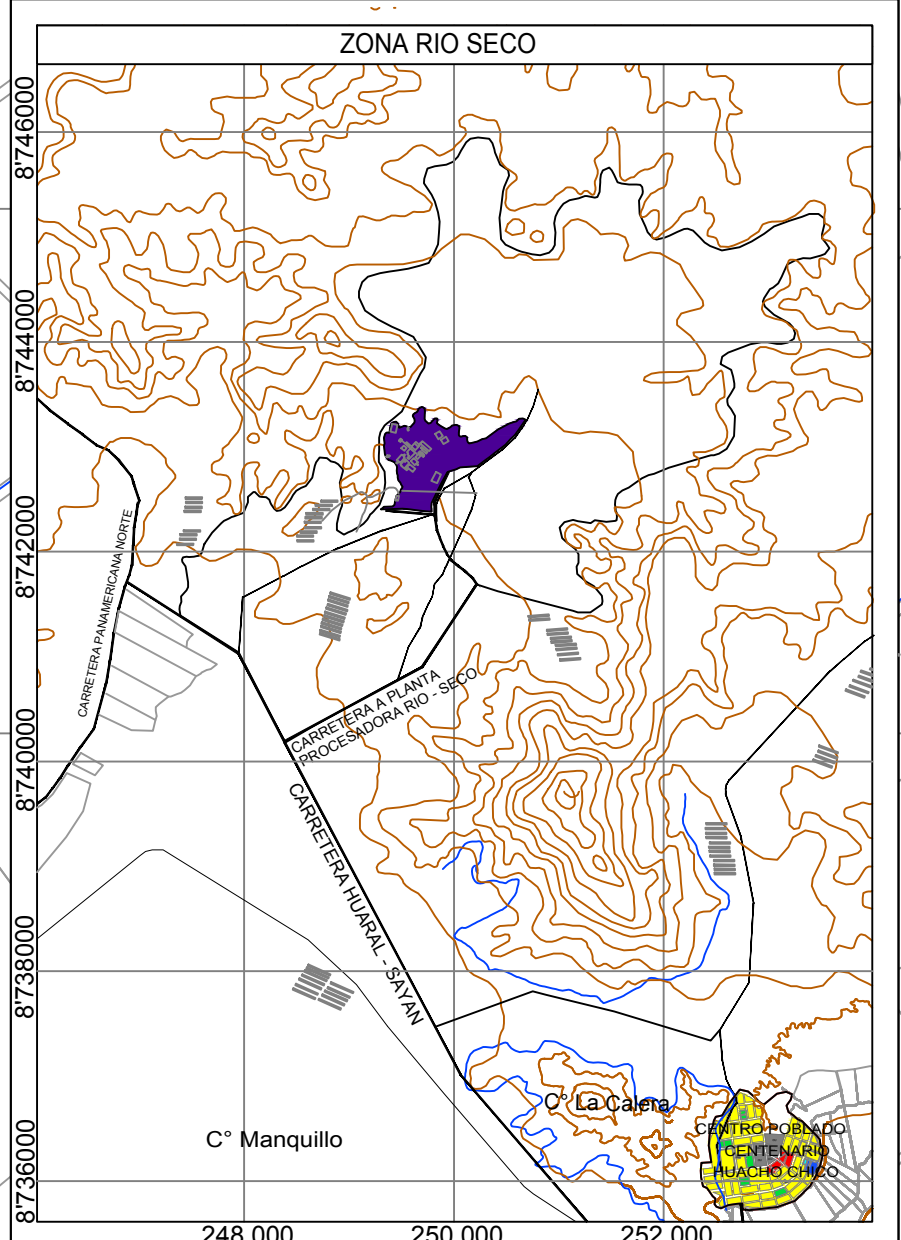
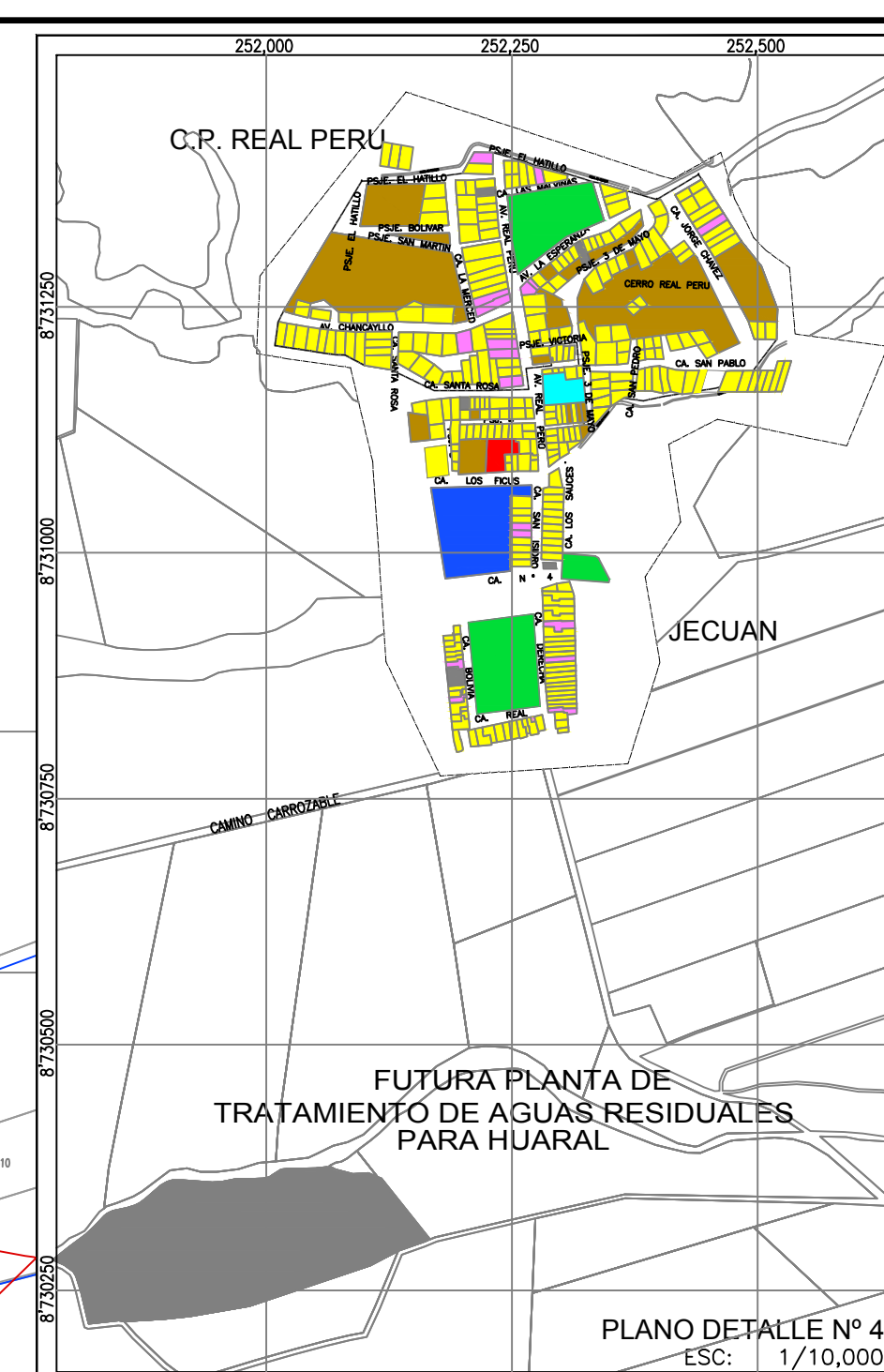
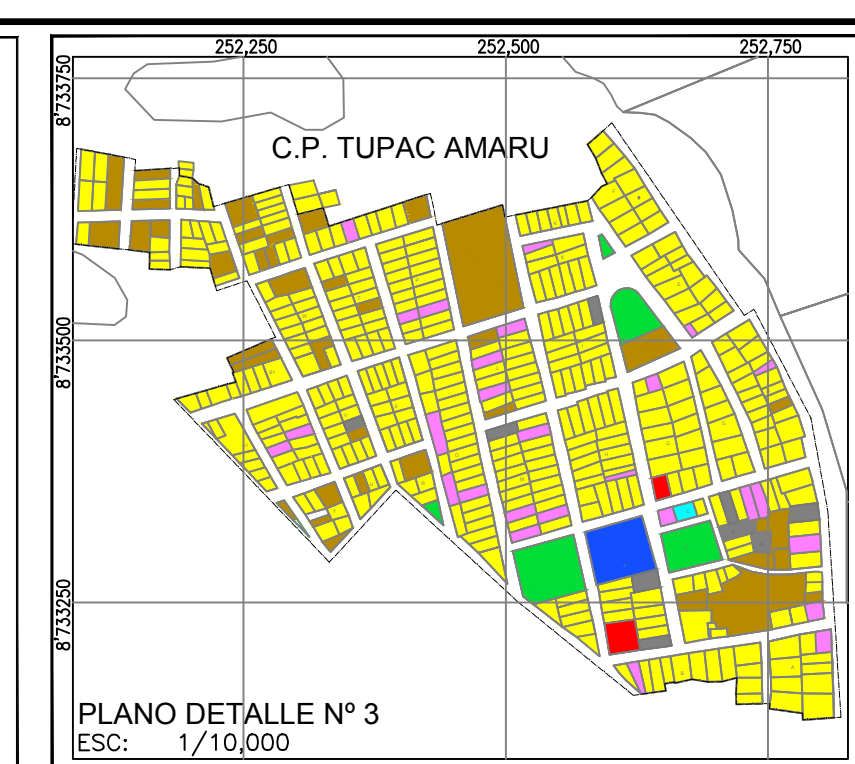
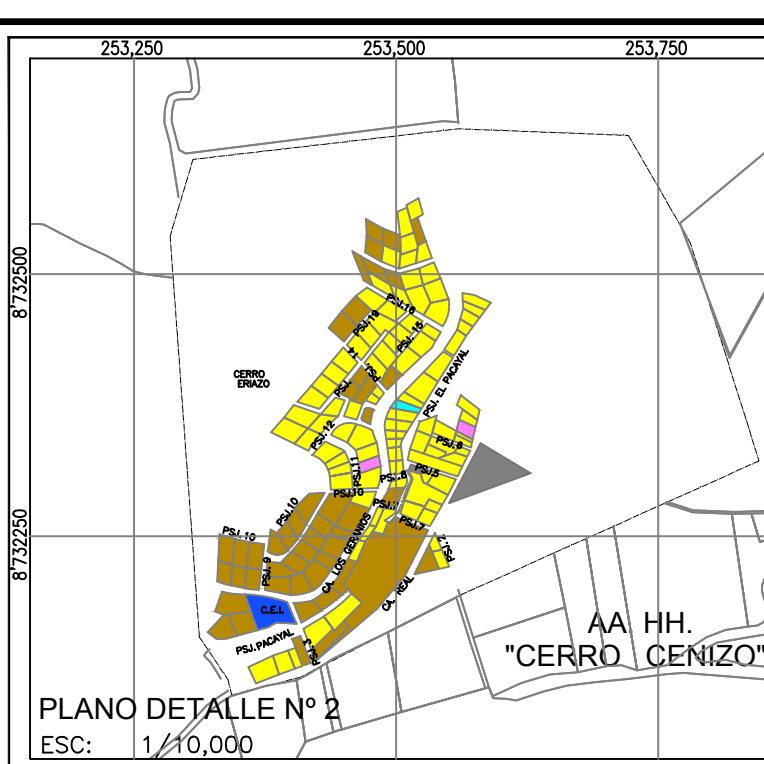
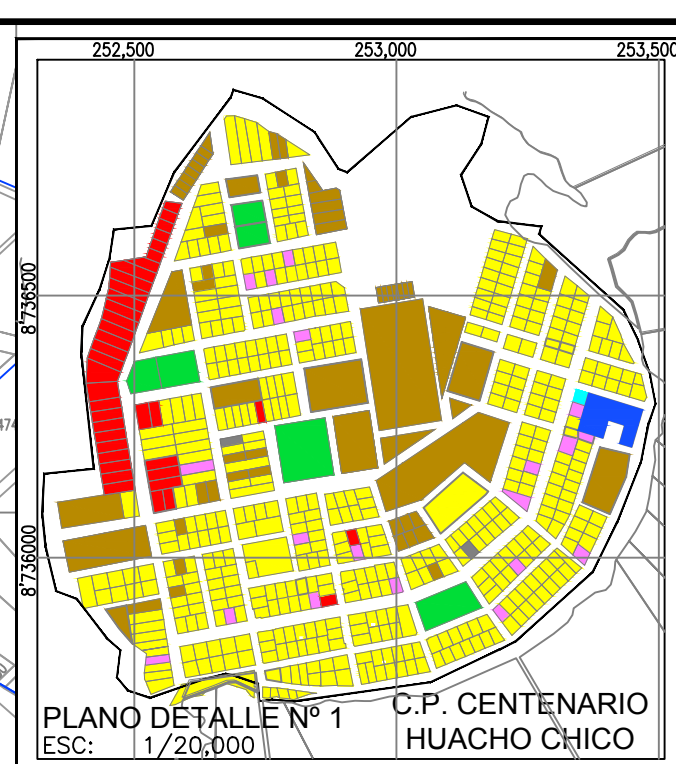
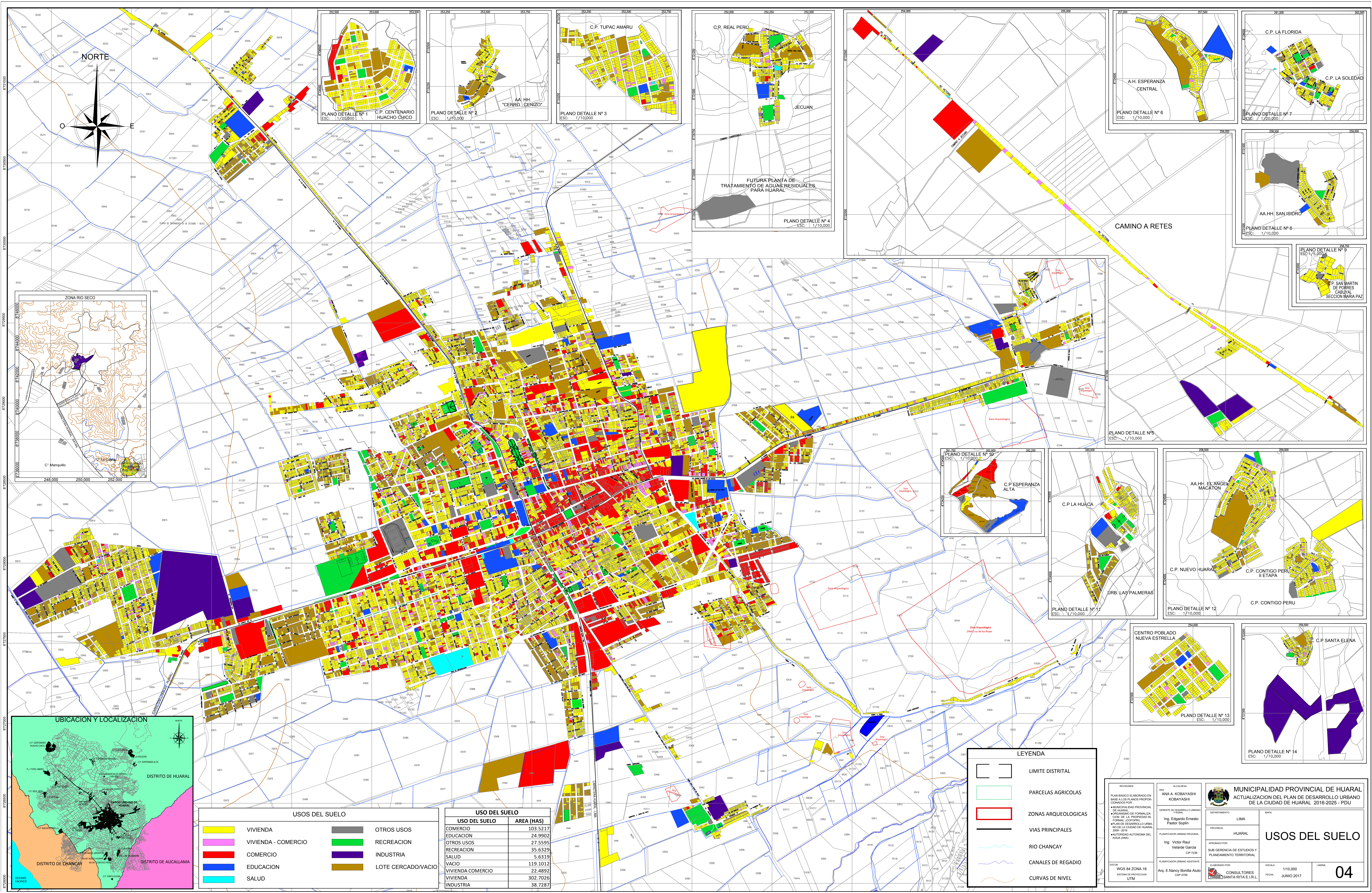
ESCALA: 1/30,000
 FECHA: JUNIO 2017

WGS 84 ZONA 18
 SISTEMA DE PROYECCION: UTM

ESCALA: 1/30,000
 FECHA: JUNIO 2017

CONSULTORES: SANTA RITA E.I.R.L.

LÁMINA: 03



USOS DEL SUELO

	VIVIENDA		OTROS USOS
	VIVIENDA - COMERCIO		RECREACION
	COMERCIO		INDUSTRIA
	EDUCACION		LOTE CERCADO/VACIO
	SALUD		

USO DEL SUELO

USO DEL SUELO	AREA (HAS)
COMERCIO	103.5217
EDUCACION	24.9902
OTROS USOS	27.5595
RECREACION	35.6329
SALUD	5.6319
VACIO	119.1012
VIVIENDA COMERCIO	22.4892
VIVIENDA	302.7026
INDUSTRIA	38.7287

LEYENDA

- LIMITE DISTRITAL
- PARCELAS AGRICOLAS
- ZONAS ARQUEOLOGICAS
- VIAS PRINCIPALES
- RIO CHANCAY
- CANALES DE REGADIO
- CURVAS DE NIVEL

REVISIONES

PLAN BASICO ELABORADO EN BASE A LOS PLANOS PROPONIDOS POR:

- MANCOMUNIDAD PROVINCIAL DE HUARAL
- COMISIONES DE FORMALIZACION DE LA PROPIEDAD RURAL (COFOPRI)
- PLAN DE DESARROLLO URBANO 2008 - 2018
- AUTONOMIA AUTONOMA DEL AGUA HUARAL

ELABORADO POR: Arq. E. Nancy Bonilla Auto CAP 4759

CONSULTORES: E.I.R.L. SANTA RITA

DEPARTAMENTO: HUARAL

PROVINCIA: HUARAL

MAPA: **USOS DEL SUELO**

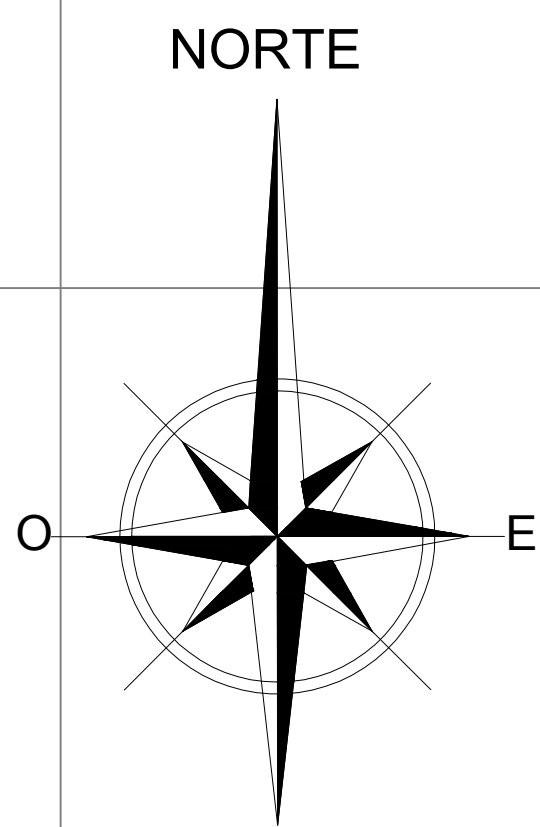
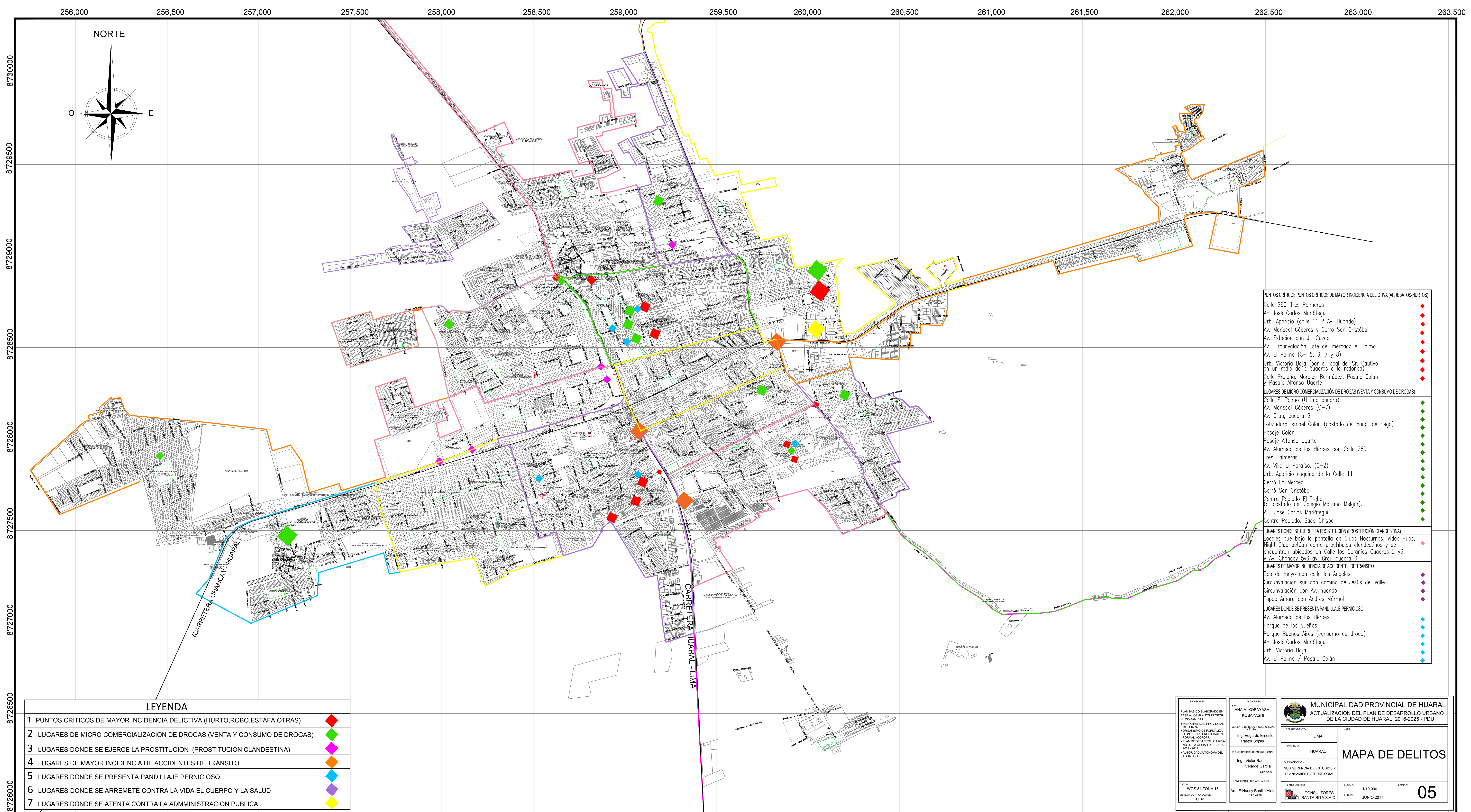
APROBADO POR: SUB GERENCIA DE ESTUDIOS Y PLANEAMIENTO TERRITORIAL

ELABORADO POR: CONSULTORES E.I.R.L. SANTA RITA

ESCALA: 1/10,000

FECHA: JUNIO 2017

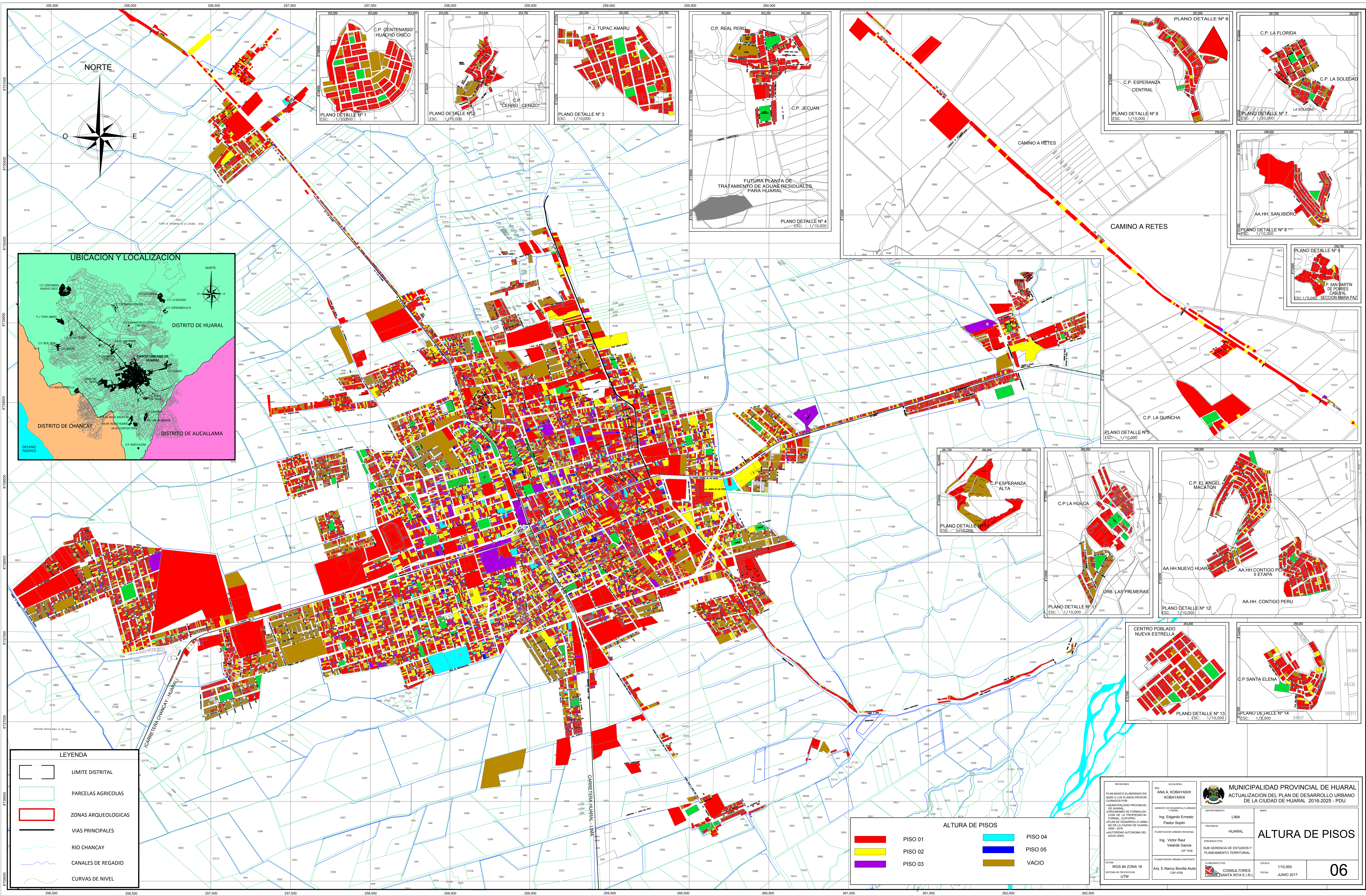
LAMINA: **04**



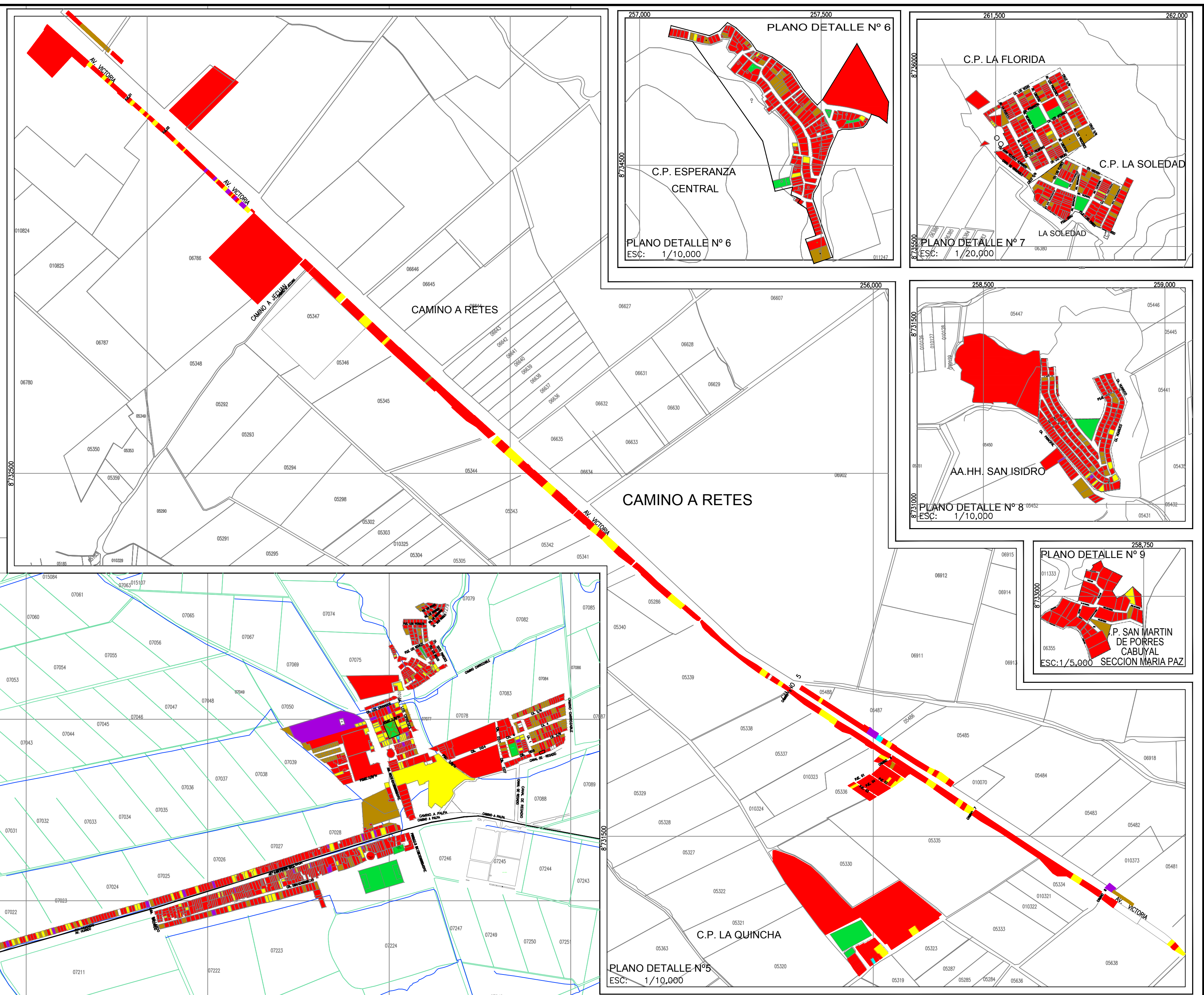
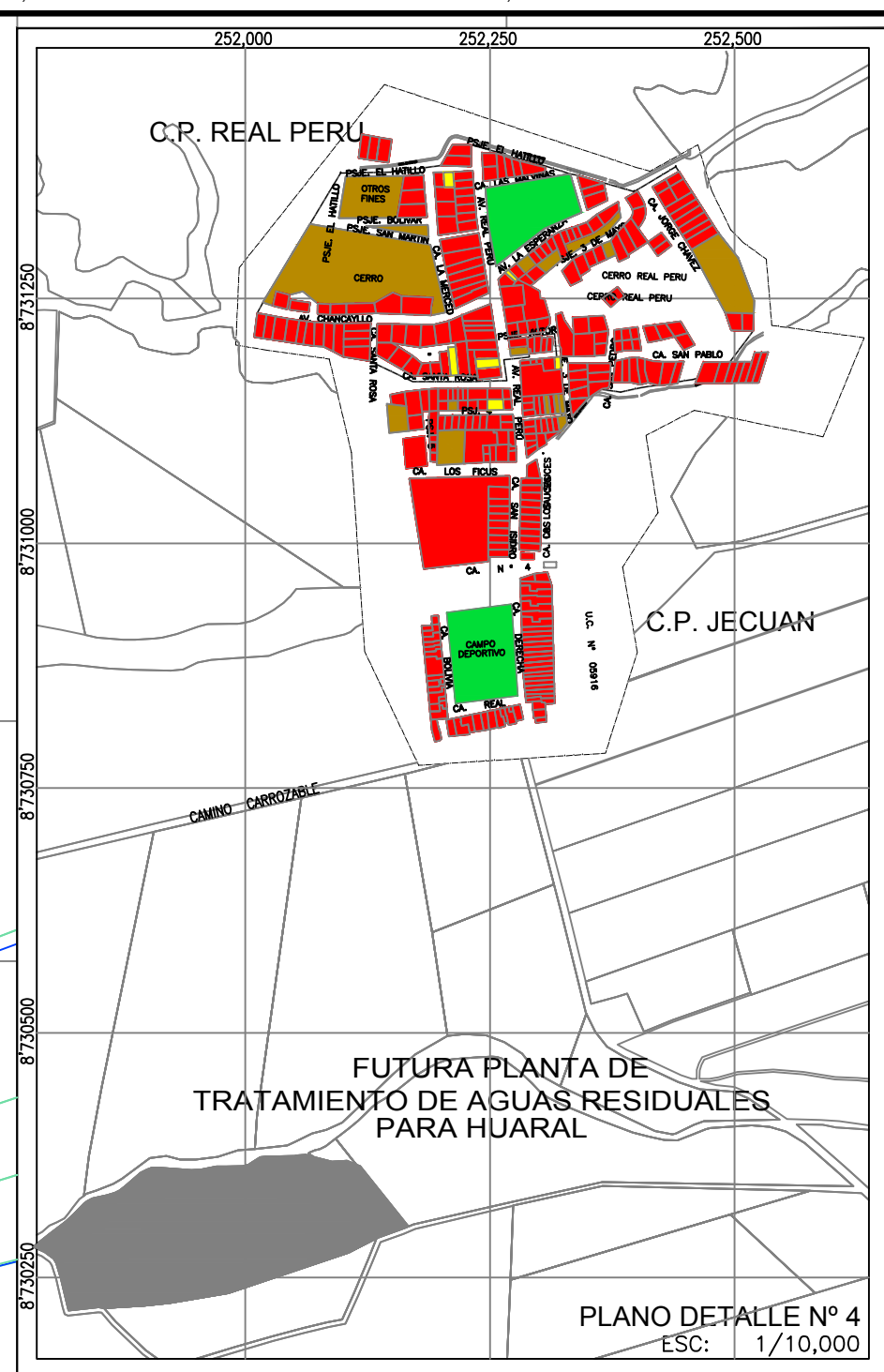
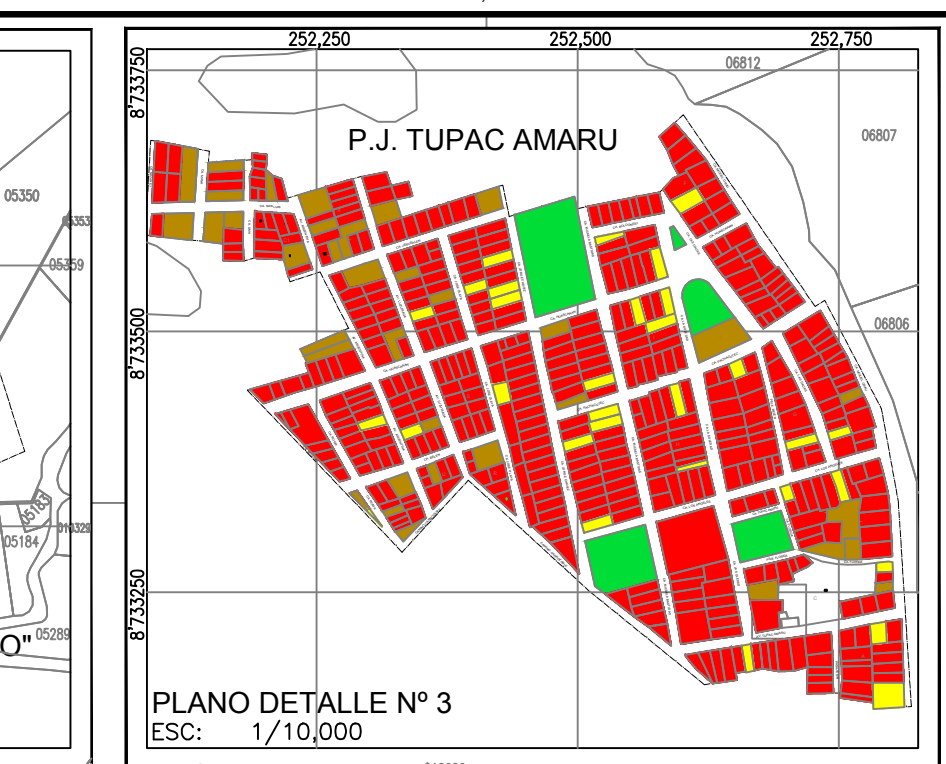
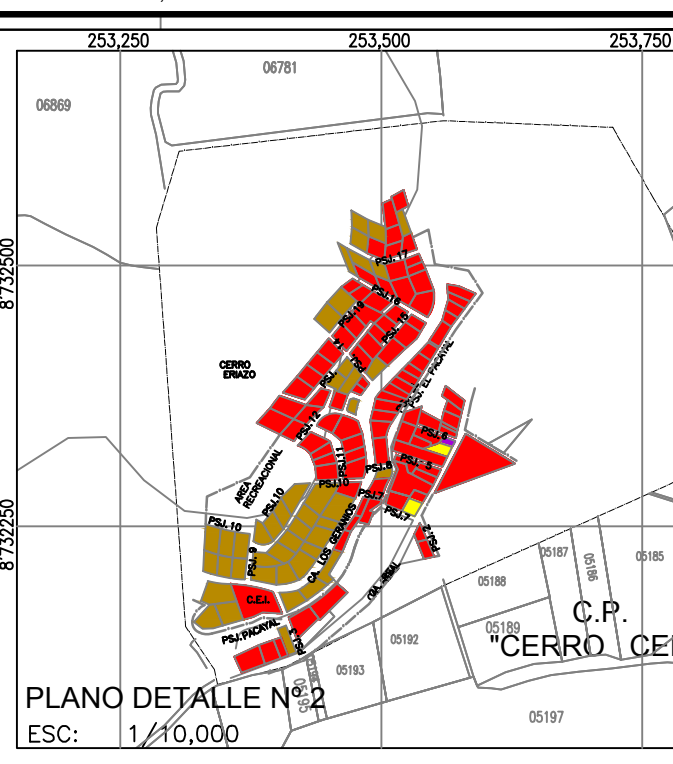
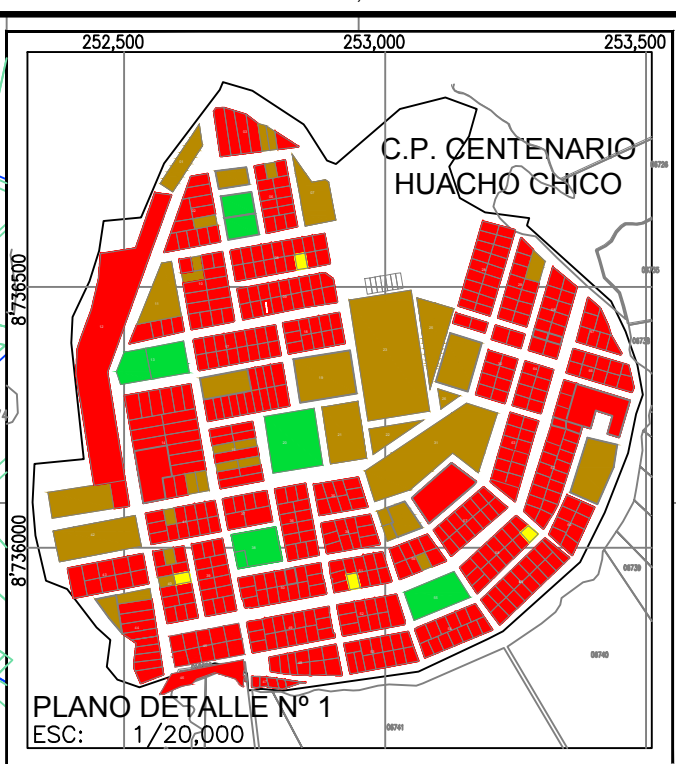
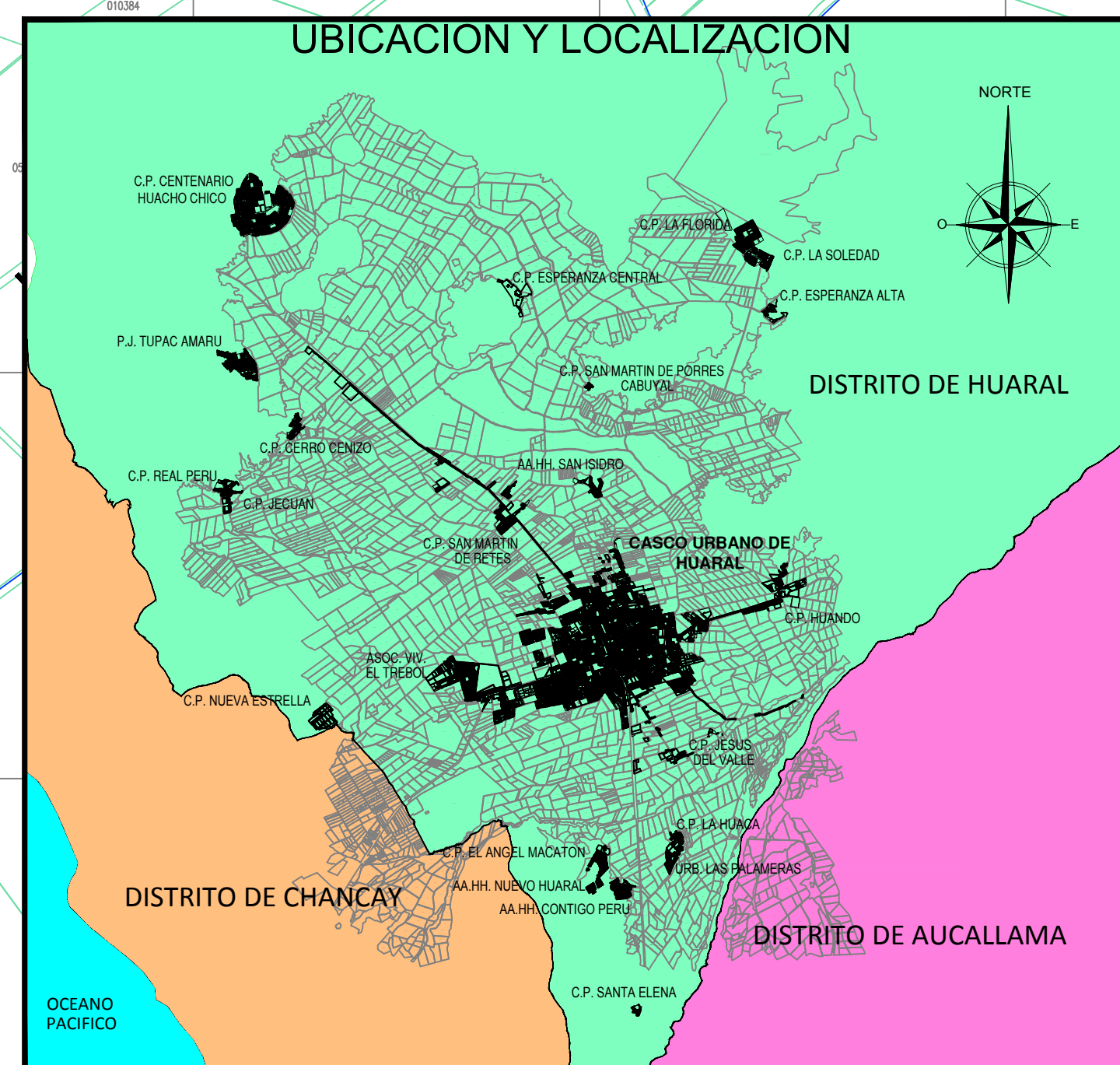
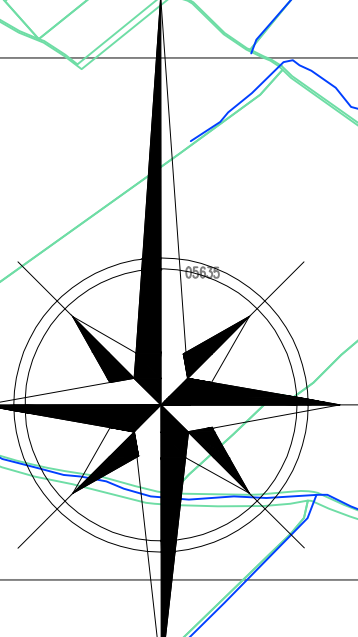
LEYENDA	
1 PUNTOS CRITICOS DE MAYOR INCIDENCIA DELICTIVA (HURTO,ROBO,ESTAFA,OTRAS)	◆
2 LUGARES DE MICRO COMERCIALIZACION DE DROGAS (VENTA Y CONSUMO DE DROGAS)	◆
3 LUGARES DONDE SE EJERCE LA PROSTITUCION (PROSTITUCION CLANDESTINA)	◆
4 LUGARES DE MAYOR INCIDENCIA DE ACCIDENTES DE TRANSITO	◆
5 LUGARES DONDE SE PRESENTA PANDILLAJE PERNICIOSO	◆
6 LUGARES DONDE SE ARREMETE CONTRA LA VIDA EL CUERPO Y LA SALUD	◆
7 LUGARES DONDE SE ATENTA CONTRA LA ADMINISTRACION PUBLICA	◆

PUNTOS CRITICOS PUNTOS CRITICOS DE MAYOR INCIDENCIA DELICTIVA (ARREBATOS-HURTOS)	◆
Calle 260-Tres Palmeras	◆
AH José Carlos Mariátegui	◆
Urb. Aparicio (calle 11 ? Av. Huando)	◆
Av. Mariscal Cáceres y Cerro San Cristóbal	◆
Av. Estación con Jr. Cuzco	◆
Av. Circunvalación Este del mercado el Palmo	◆
Av. El Palmo (C- 5, 6, 7 y 8)	◆
Urb. Victoria Baja (por el local del Sr. Cautivo en un radio de 3 Cuadras a la redonda)	◆
Calle Prolong. Morales Bermúdez, Pasaje Colán y Pasaje Alfonso Ugarte	◆
LUGARES DE MICRO COMERCIALIZACION DE DROGAS (VENTA Y CONSUMO DE DROGAS)	◆
Calle El Palmo (Ultima cuadra)	◆
Av. Mariscal Cáceres (C-7)	◆
Av. Grau; cuadra 6	◆
Lotizadora Ismael Colán (costado del canal de riego)	◆
Pasaje Colán	◆
Pasaje Alfonso Ugarte	◆
Av. Alameda de los Héroes con Calle 260	◆
Tres Palmeras	◆
Av. Villa El Paraíso. (C-2)	◆
Urb. Aparicio esquina de la Calle 11	◆
Cerro La Merced	◆
Cerro San Cristóbal	◆
Centro Poblado El Trébol (al costado del Colegio Mariano Melgar).	◆
AH. José Carlos Mariátegui	◆
Centro Poblado, Saca Chispa	◆
LUGARES DONDE SE EJERCE LA PROSTITUCION (PROSTITUCION CLANDESTINA)	◆
Locales que bajo la pantalla de Clubs Nocturnos, Video Pubs, Night Club actúan como prostibulos clandestinos y se encuentran ubicados en Calle los Geranos Cuadras 2 y3; y Av. Chancay 5ª y 6ª av. Grau cuadra 6.	◆
LUGARES DE MAYOR INCIDENCIA DE ACCIDENTES DE TRANSITO	◆
Dos de mayo con calle los Angeles	◆
Circunvalación sur con camino de Jesús del valle	◆
Circunvalación con Av. huando	◆
Túpac Amaru con Andrés Marmol	◆
LUGARES DONDE SE PRESENTA PANDILLAJE PERNICIOSO	◆
Av. Alameda de los Héroes	◆
Parque de los Sueños	◆
Parque Buenos Aires (consumo de droga)	◆
AH José Carlos Mariátegui	◆
Urb. Victoria Baja	◆
Av. El Palmo / Pasaje Colán	◆

REVISIONES PLAN BASICO ELABORADO EN BASE A LOS PLANES PROPORCIONADOS POR: MUNICIPALIDAD PROVINCIAL DE HUARAL MUNICIPALIDAD DE FORMALIZACION DE LA PROPIEDAD INFORMAL (ICOFOP) PLAN DE DESARROLLO URBANO DE LA CIUDAD DE HUARAL 2001-2016 AUTORIDAD AUTONOMA DEL AGUA (AAA)	SRA. ANA A. KOBAYASHI KOBAYASHI GERENTE DE DESARROLLO URBANO Y TIERRAS Ing. Edgardo Ernesto Pastor Soplin PLANIFICADOR URBANO REGIONAL CIP 7229 Ing. Victor Raul Velarde Garcia PLANIFICADOR URBANO ASISTENTE Arq. E. Nancy Bonilla Aludo CAP 4759	MUNICIPALIDAD PROVINCIAL DE HUARAL ACTUALIZACION DEL PLAN DE DESARROLLO URBANO DE LA CIUDAD DE HUARAL 2016-2025 - PDU DEPARTAMENTO: LIMA PROVINCIA: HUARAL APROBADO POR: SUB GERENCIA DE ESTUDIOS Y PLANEAMIENTO TERRITORIAL ESCALA: 1/10,000 FECHA: JUNIO 2017	MAPA DE DELITOS LAMINA: 05
---	--	--	--------------------------------------



NORTE



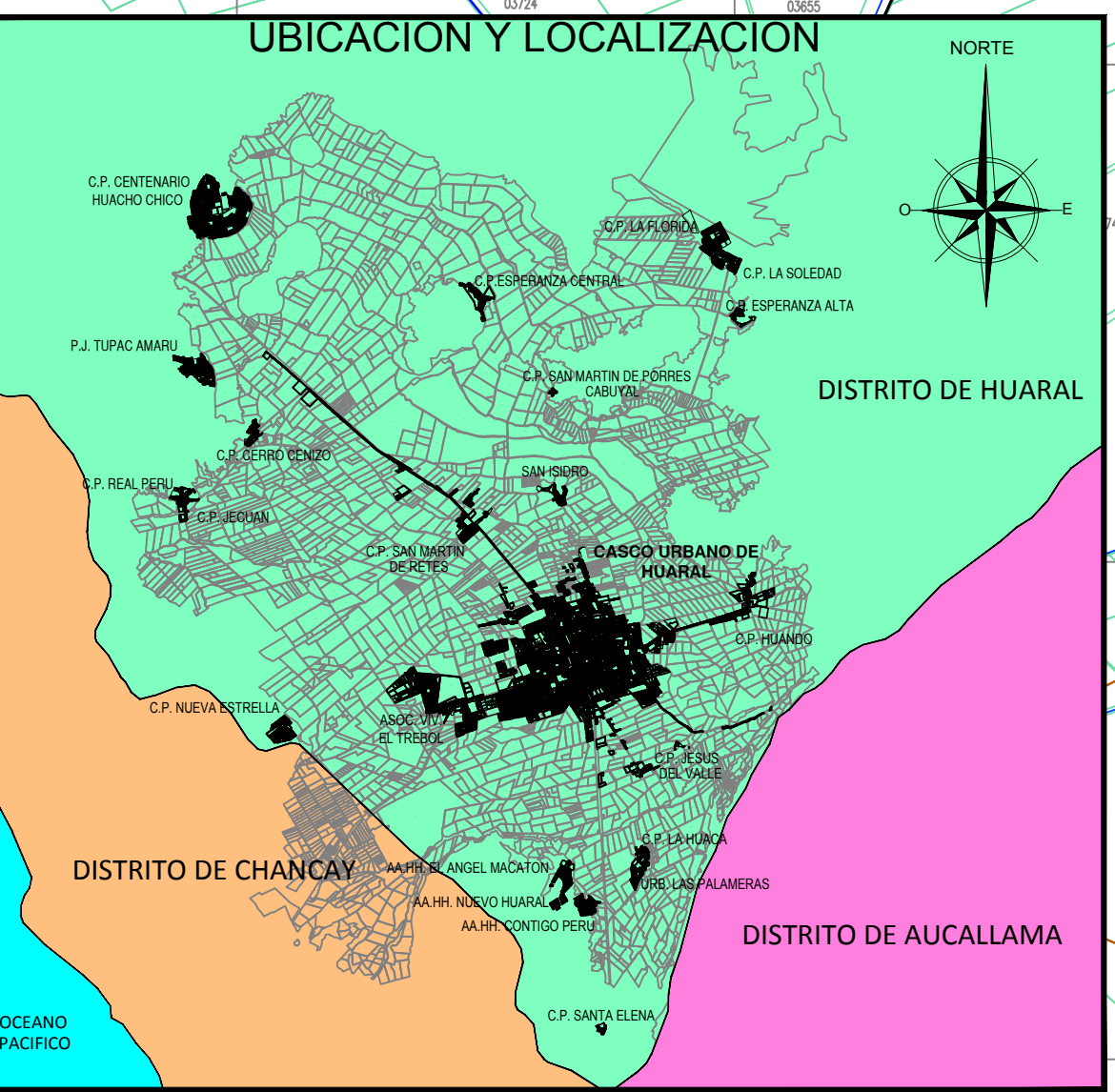
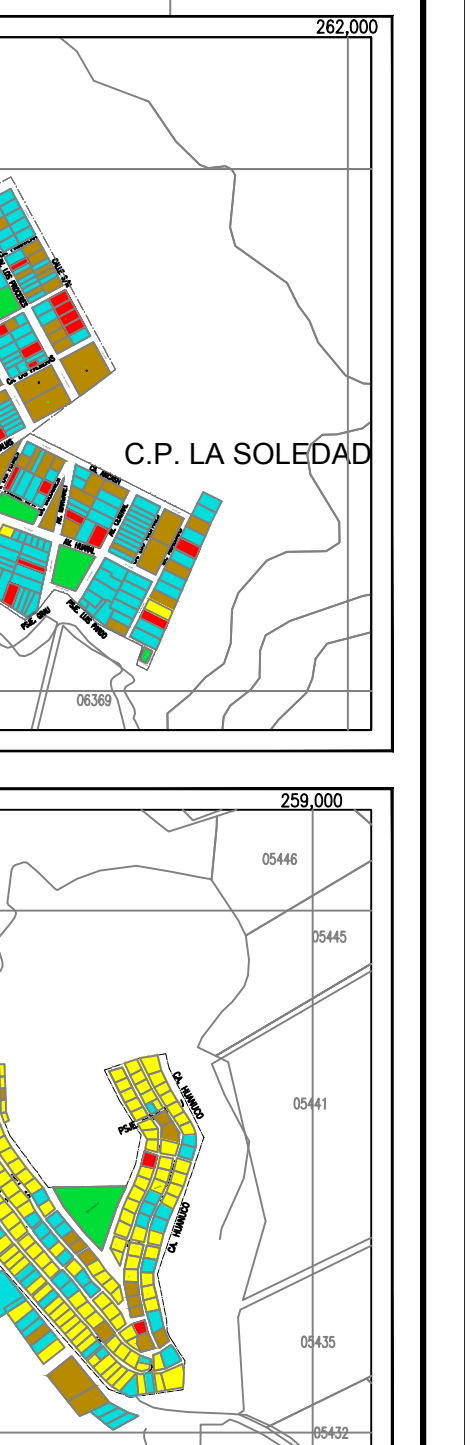
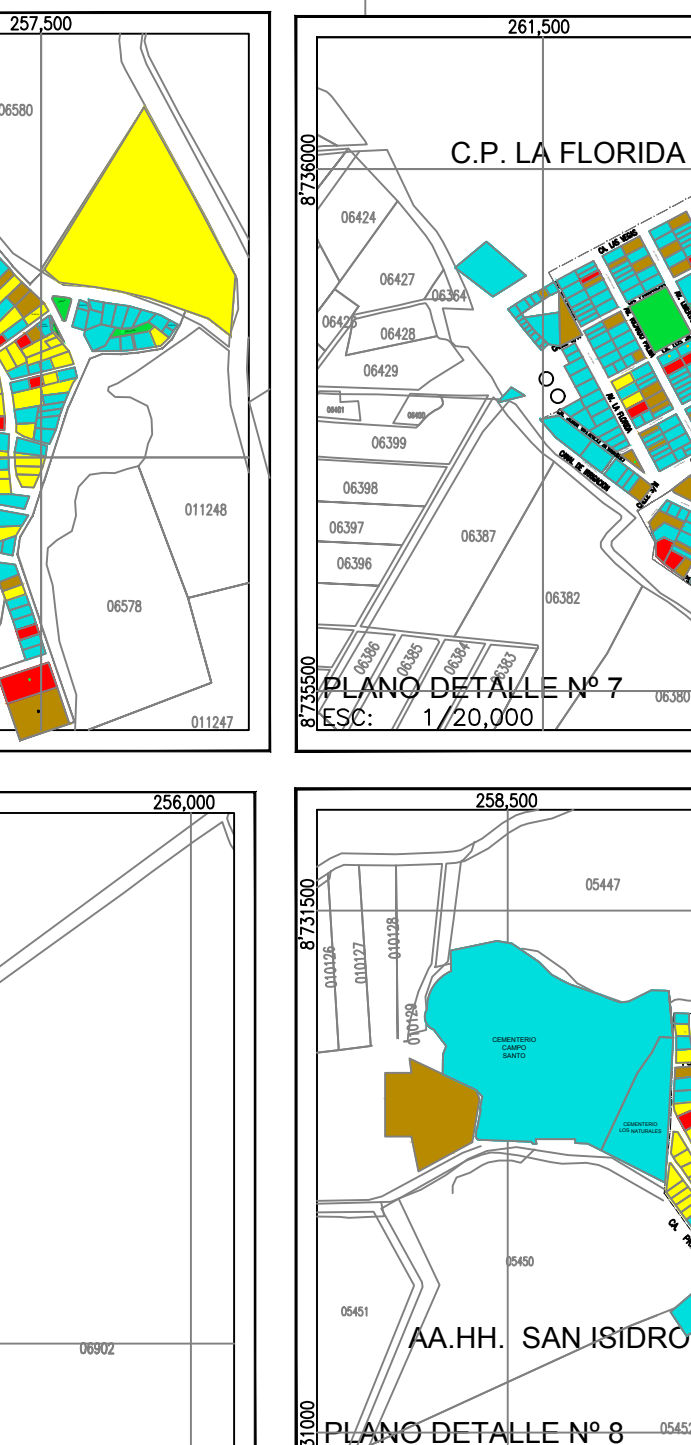
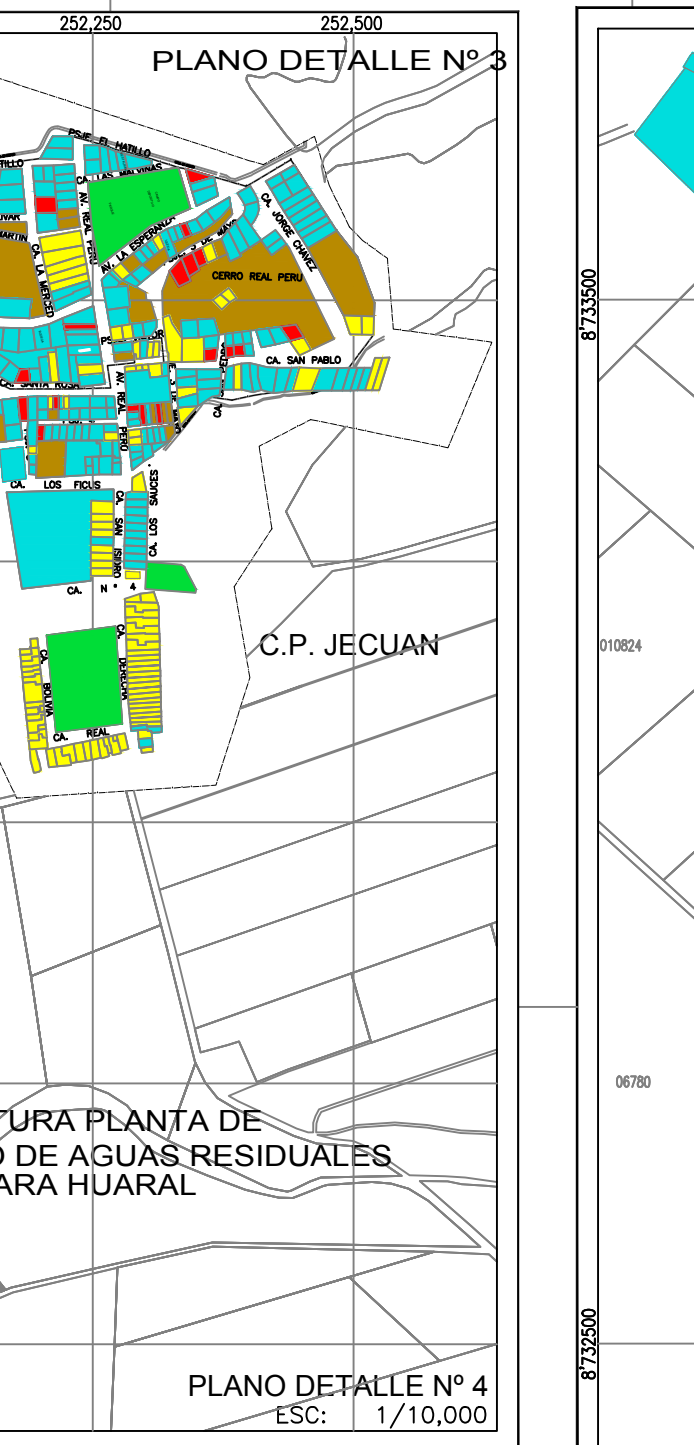
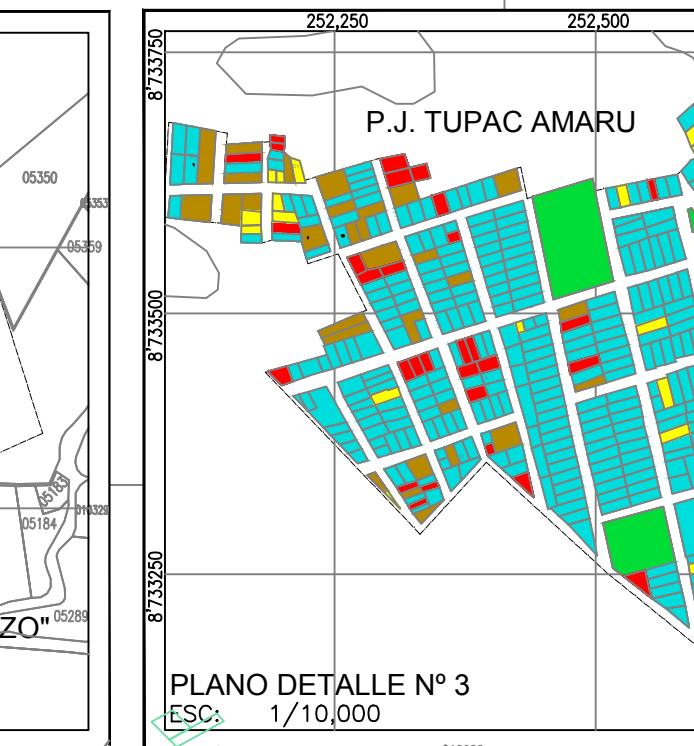
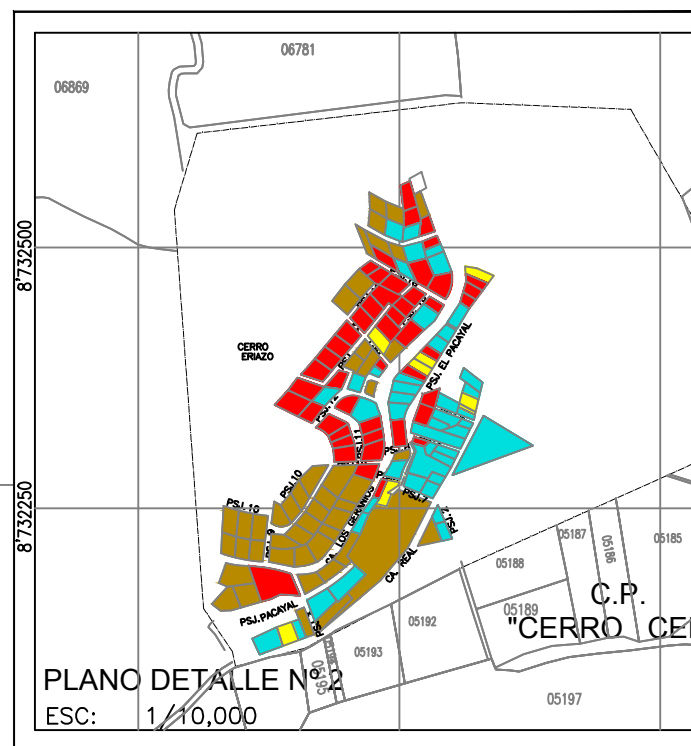
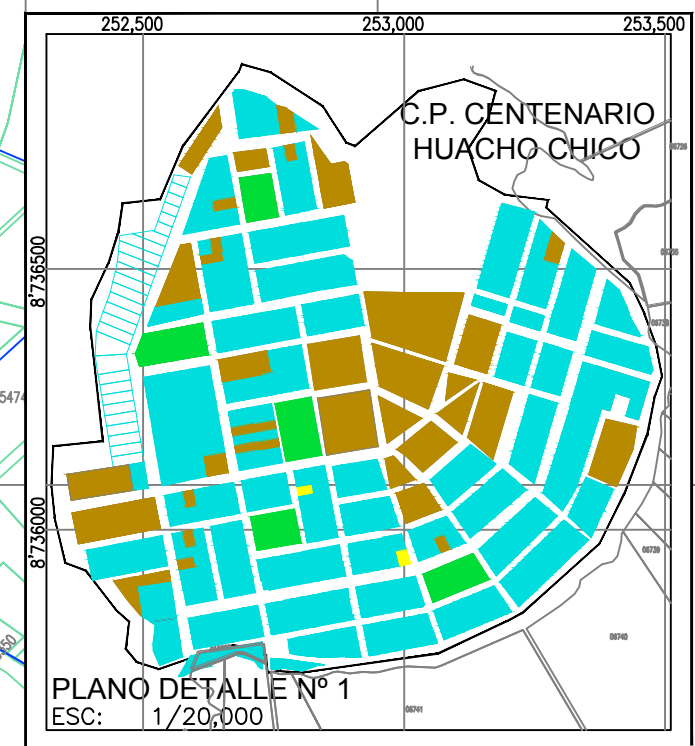
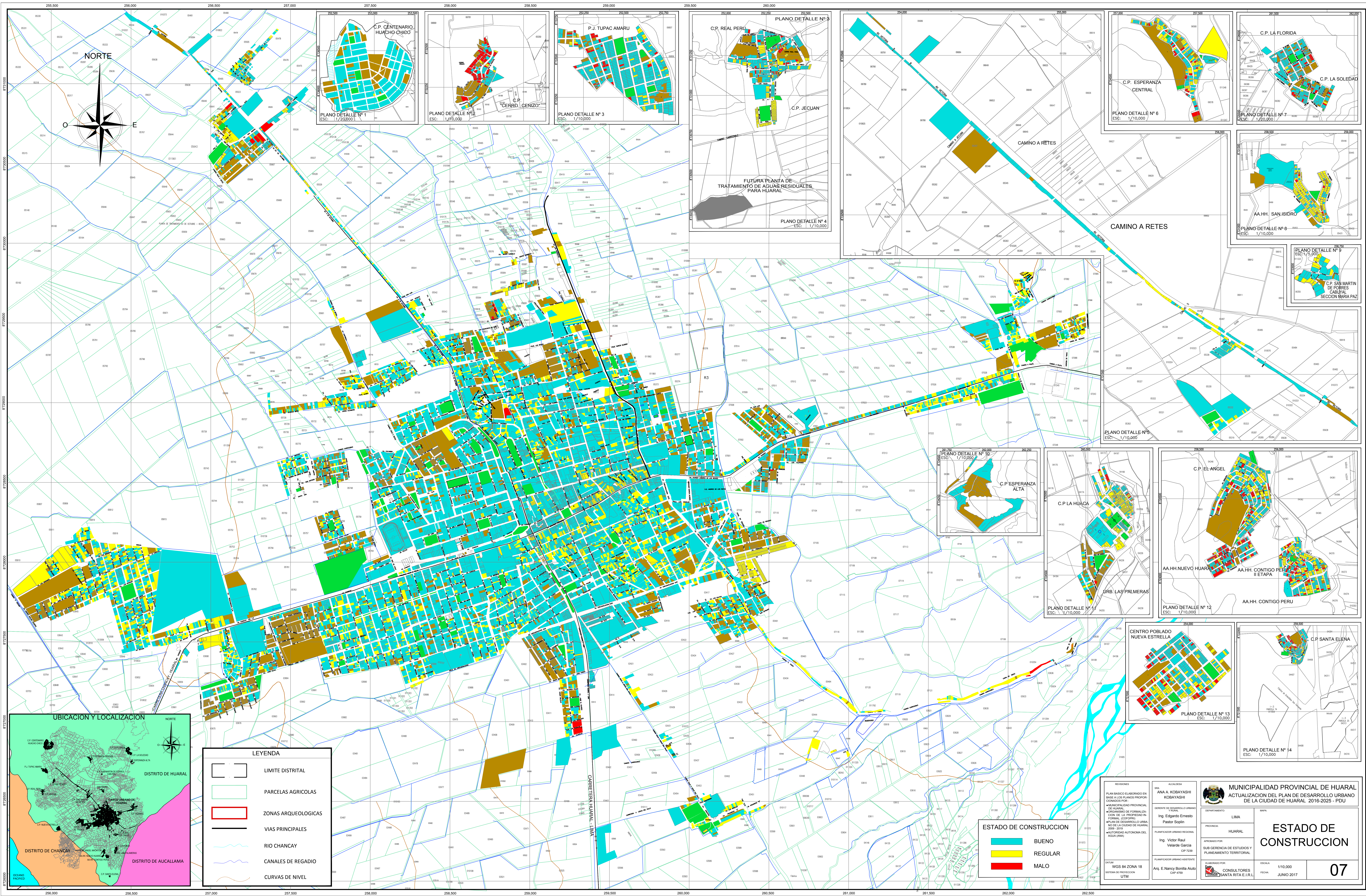
LEYENDA

- LIMITE DISTRITAL
- PARCELAS AGRICOLAS
- ZONAS ARQUEOLOGICAS
- VIAS PRINCIPALES
- RIO CHANCAY
- CANALES DE REGADIO
- CURVAS DE NIVEL

ALTURA DE PISOS

	PISO 01		PISO 04
	PISO 02		PISO 05
	PISO 03		VACIO

<p>REVISORES</p> <p>PLAN BASICO ELABORADO EN BASE A LOS PLANOS PROPORCIONADOS POR:</p> <ul style="list-style-type: none"> - MUNICIPALIDAD PROVINCIAL DE HUARAL - GOBIERNO DE FORMALITA, DORA DE LA PROFESION INGENIERIA (COOPRO) - PLAN DE DESARROLLO URBANO 2009 - 2019 - INSTITUCION AUTONOMA DEL AGUA (IAVA) <p>DATEM</p> <p>WGS 84 ZONA 18</p> <p>SYSTEMA DE PROYECCION UTM</p>	<p>ALCALDESA</p> <p>ANA A. KOBAYASHI KOBAYASHI</p> <p>GERENTE DE DESARROLLO URBANO</p> <p>ING. EDGARDO ERNESTO PASTOR SOPIN</p> <p>PLANNIFICADOR URBANO REGIONAL</p> <p>ING. VICTOR RAUL VILLARDE GARCIA CIP 7239</p> <p>PLANNIFICADOR URBANO ASISTENTE</p> <p>ARI. E. NANCY BONILLA ALUJO CAP 4709</p>	<p>MUNICIPALIDAD PROVINCIAL DE HUARAL</p> <p>ACTUALIZACION DEL PLAN DE DESARROLLO URBANO DE LA CIUDAD DE HUARAL. 2016-2025 - PDU</p> <p>DEPARTAMENTO</p> <p>LIMA</p> <p>PROVINCIA</p> <p>HUARAL</p> <p>ARRABONADO POR:</p> <p>SUB GERENCIA DE ESTUDIOS Y PLANEAMIENTO TERRITORIAL</p> <p>ELABORADO POR:</p> <p>CONSULTORES SANTA RITA E.I.R.L.</p> <p>ESCALA</p> <p>1/10,000</p> <p>FECHA</p> <p>JUNIO 2017</p>	<p>ALTURA DE PISOS</p> <p>06</p>
---	---	---	--



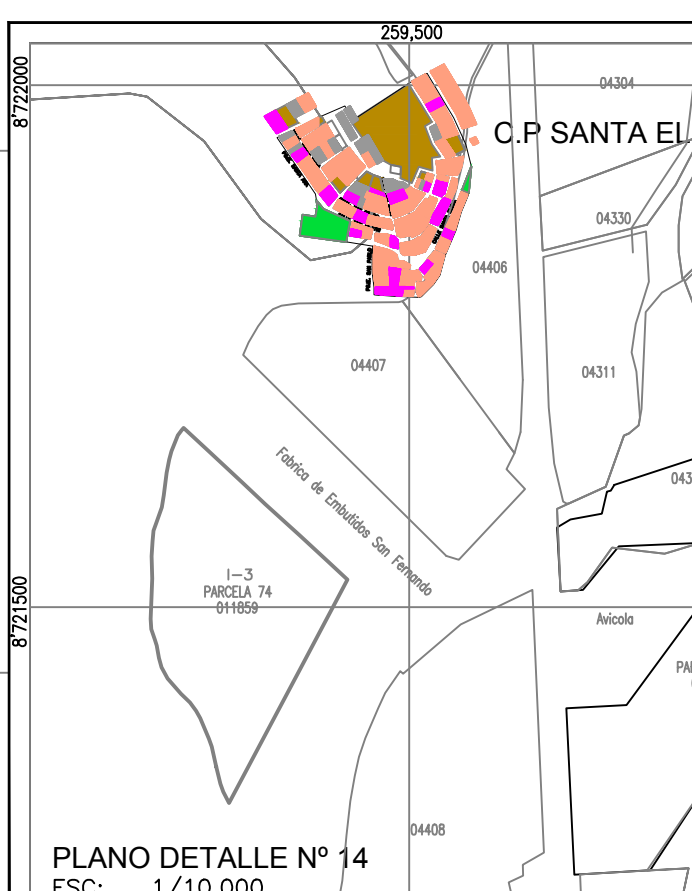
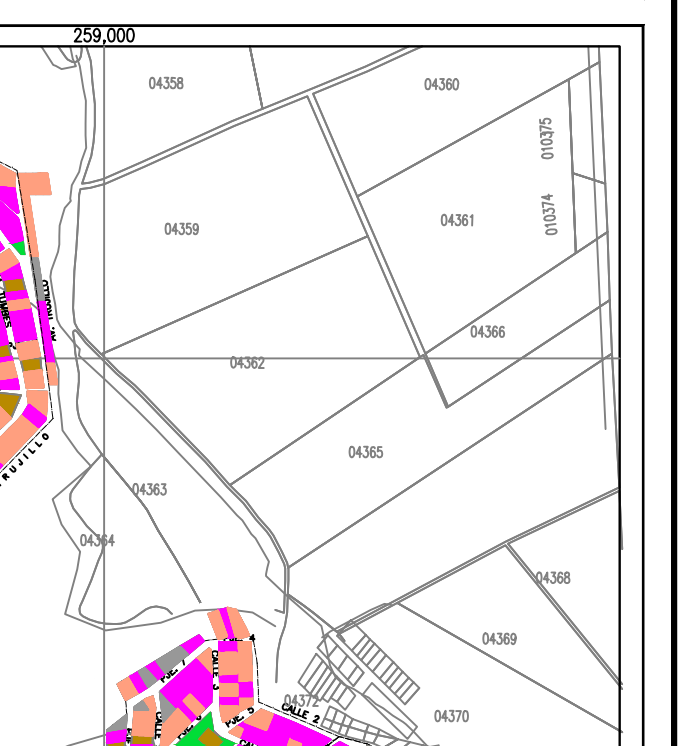
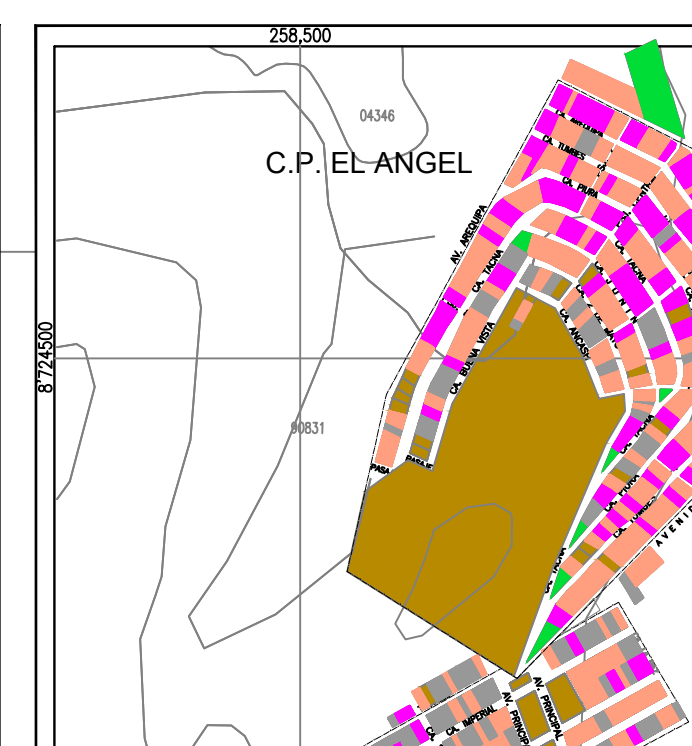
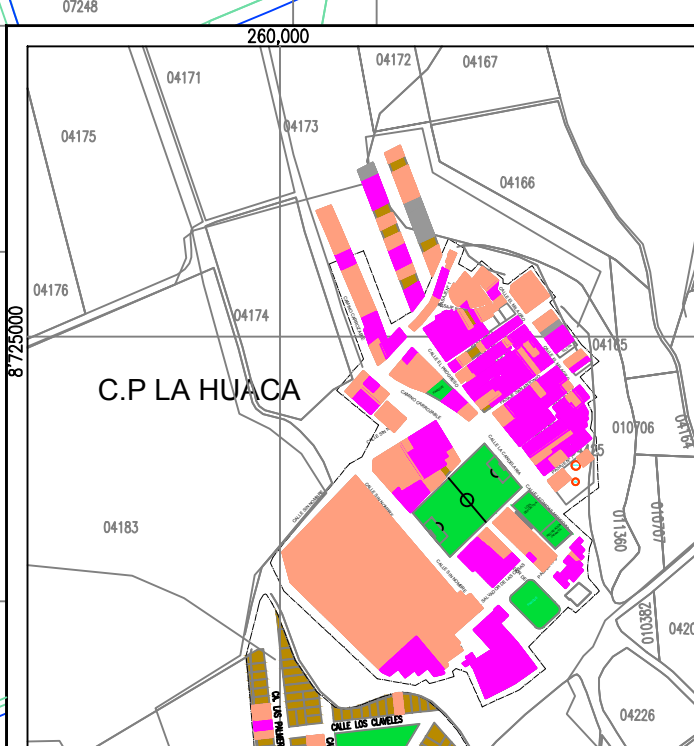
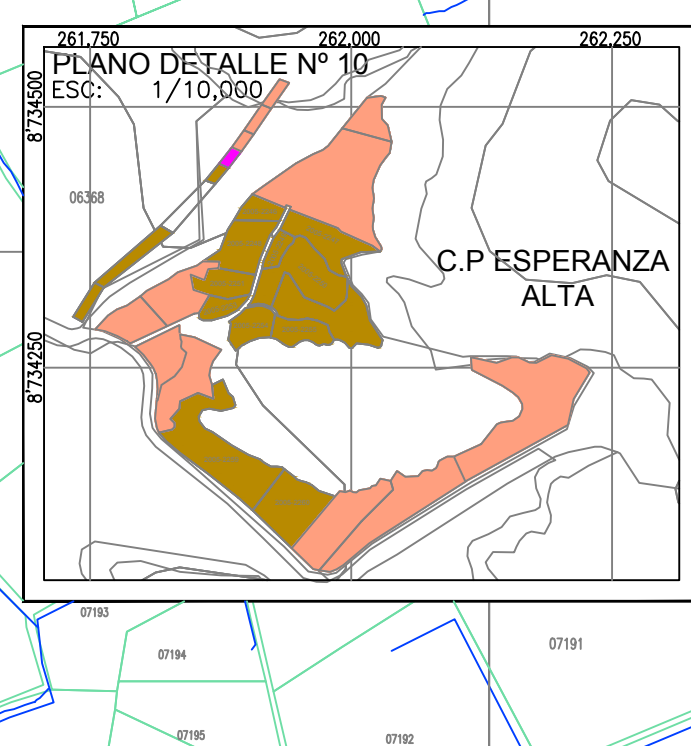
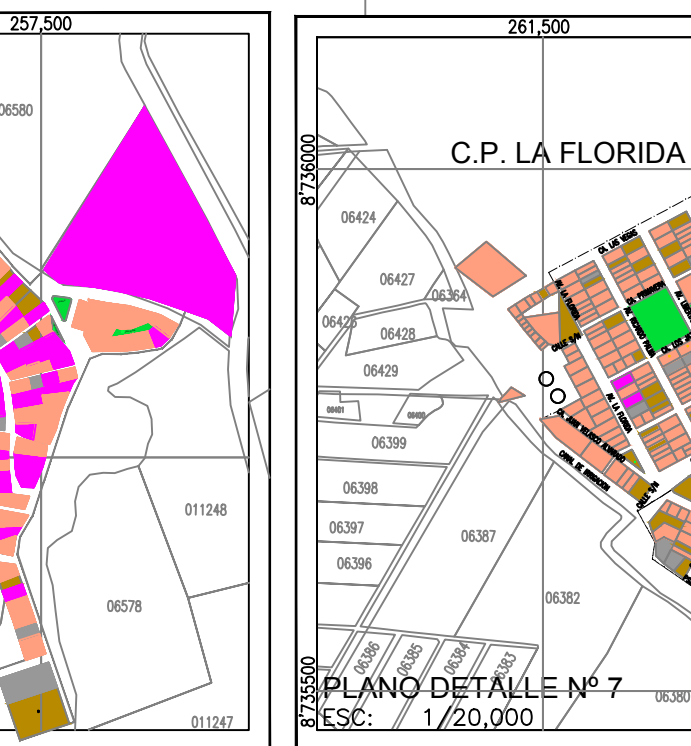
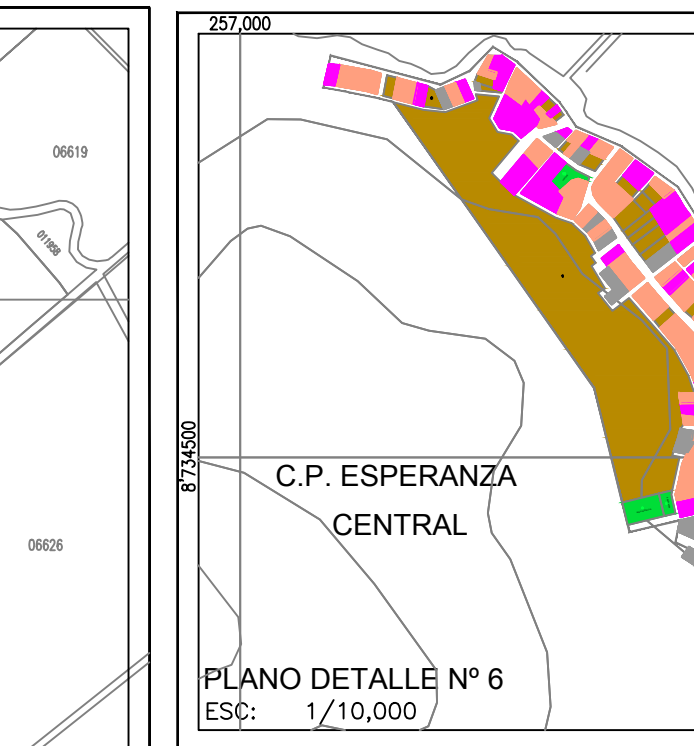
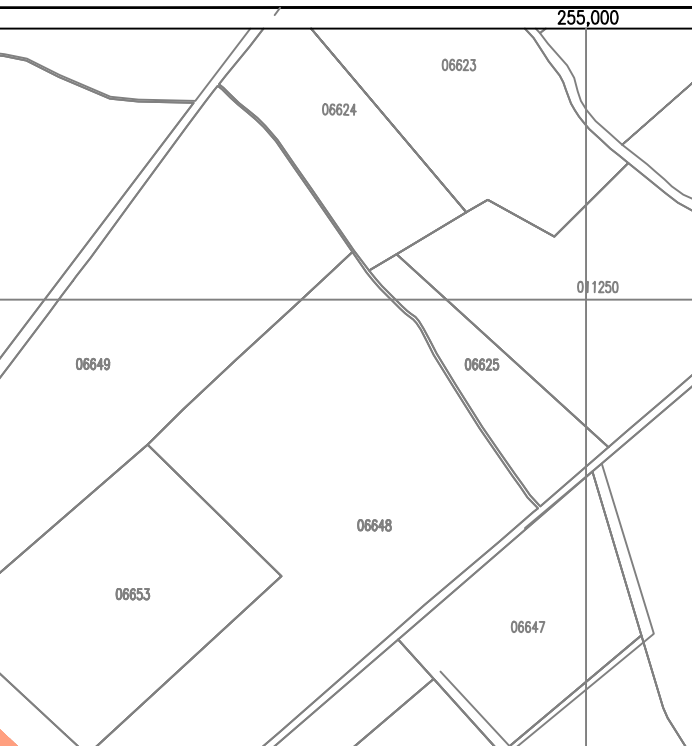
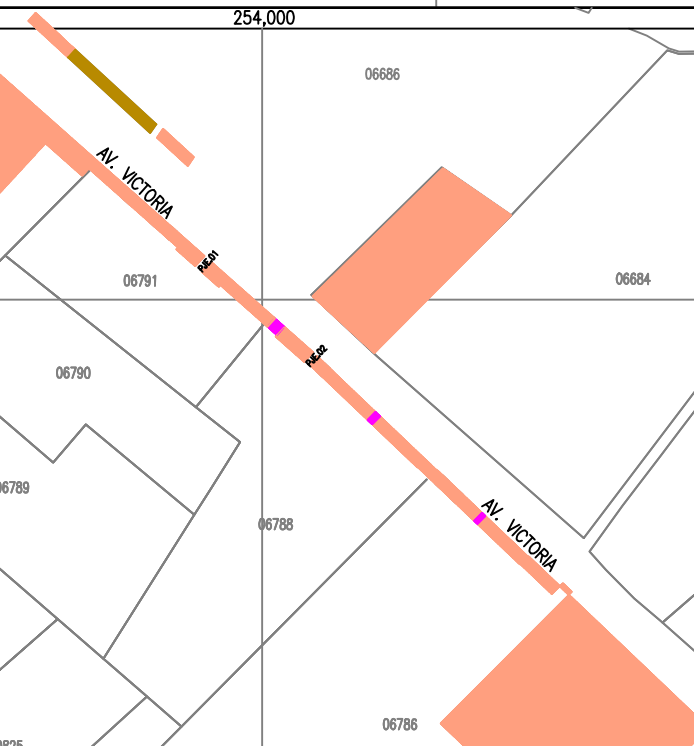
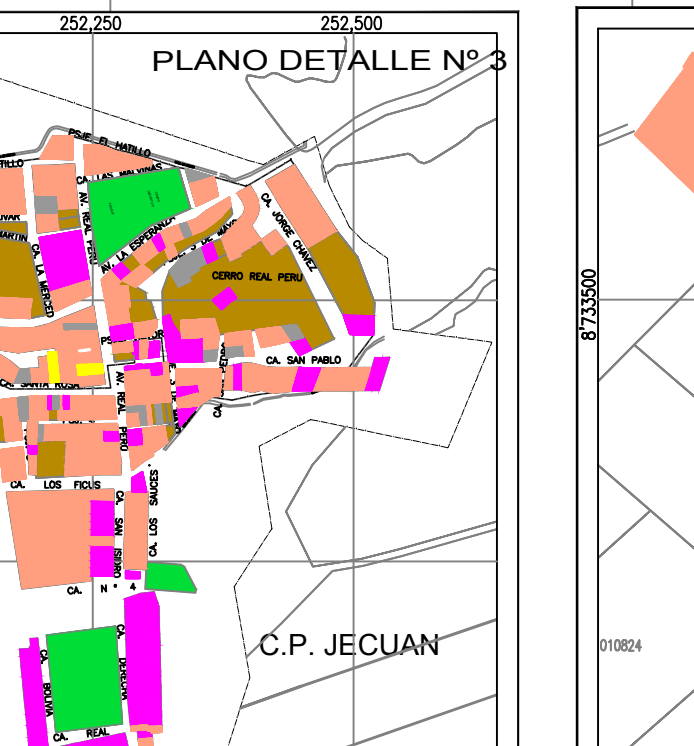
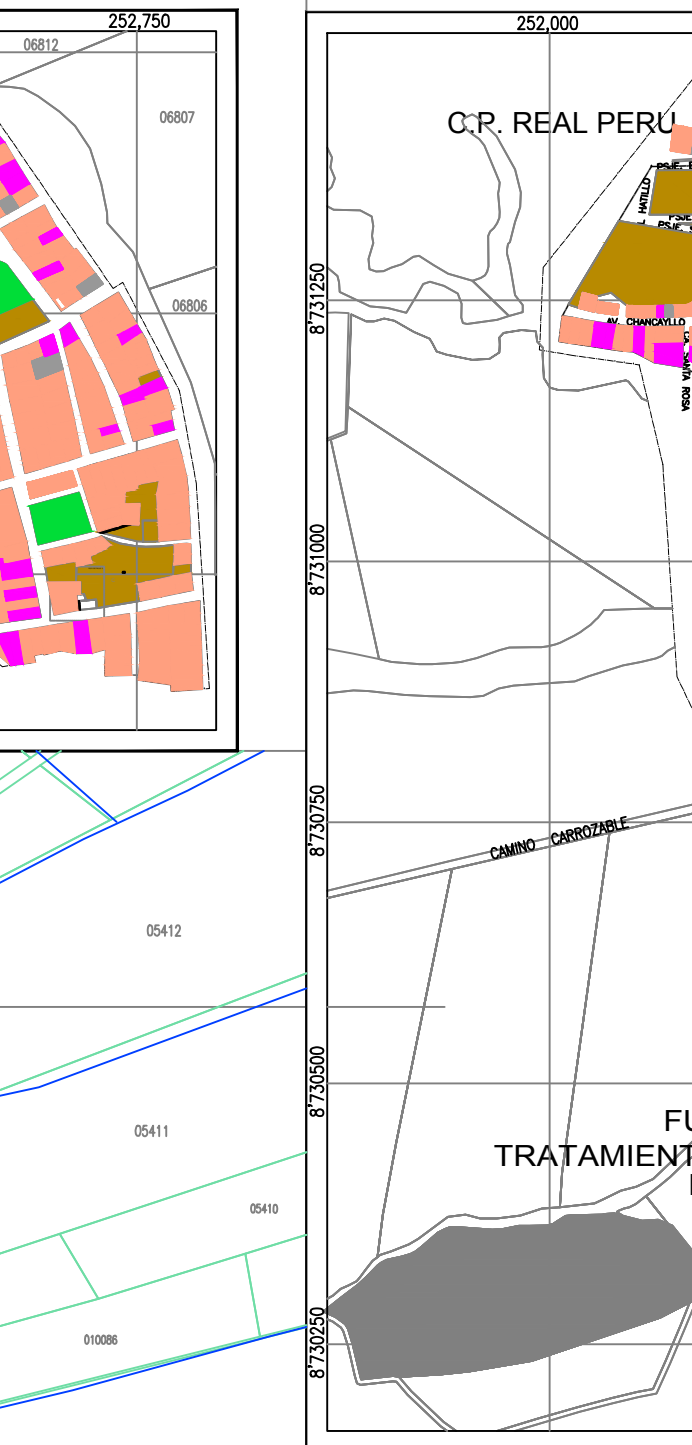
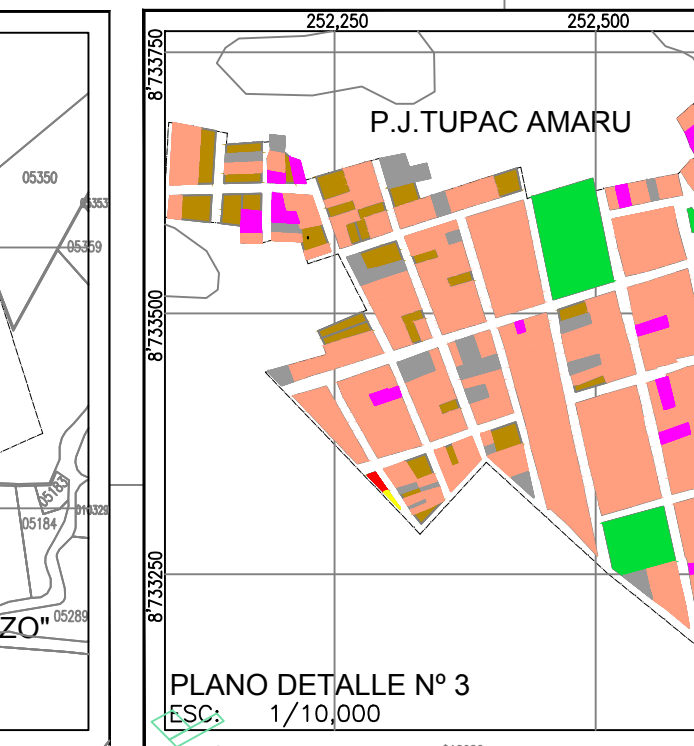
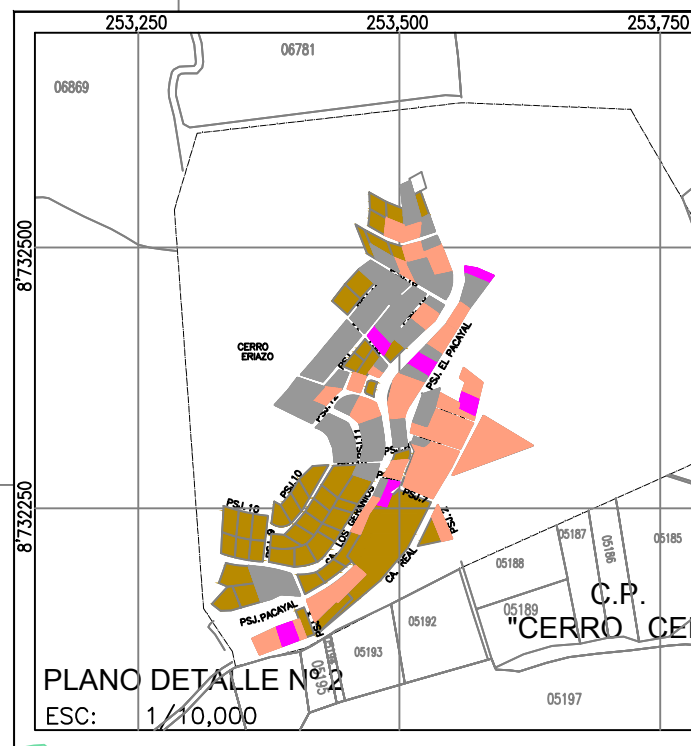
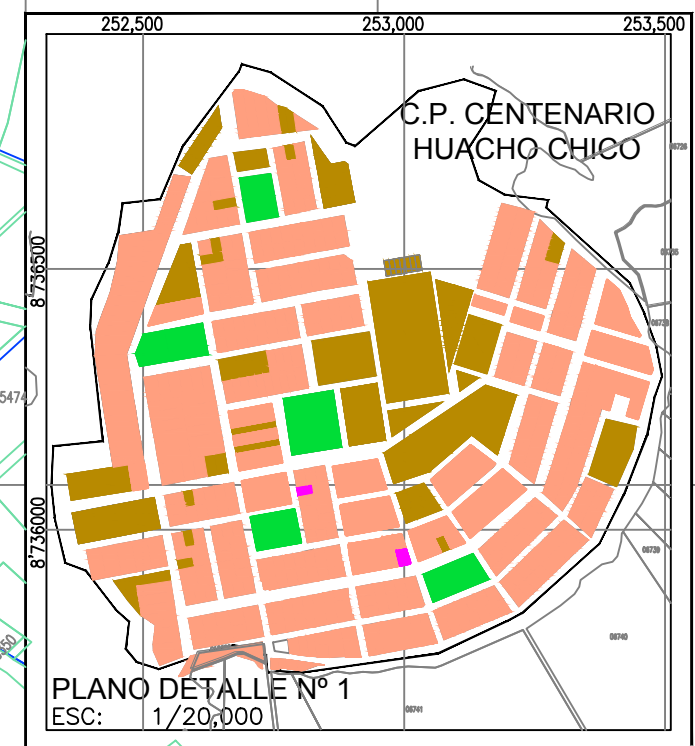
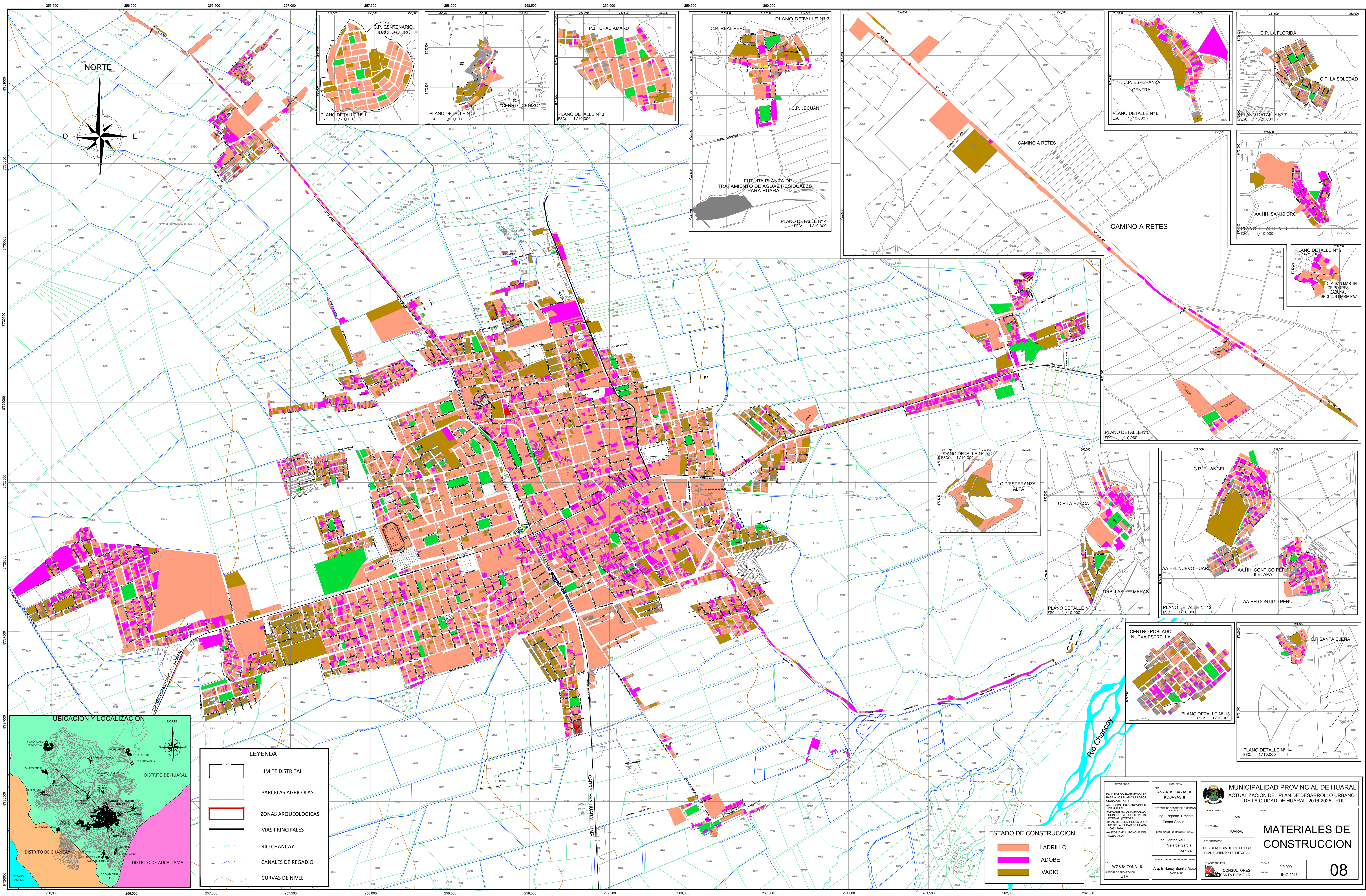
LEYENDA

	LIMITE DISTRITAL
	PARCELAS AGRICOLAS
	ZONAS ARQUEOLOGICAS
	VIAS PRINCIPALES
	RIO CHANCAY
	CANALES DE REGADIO
	CURVAS DE NIVEL

ESTADO DE CONSTRUCCION

	BUENO
	REGULAR
	MALO

<p>REVISIONES</p> <p>PLAN BASICO ELABORADO EN BASE A LOS PLANOS PROPORCIONADOS POR:</p> <ul style="list-style-type: none"> • MUNICIPALIDAD PROVINCIAL DE HUARAL • CORPORACION DE FORMALIZACION DE LA PROPIEDAD IN FORMALIZACION • PLAN DE DESARROLLO URBANO 2009 - 2014 • AUTORIDAD AUTONOMA DEL AGUA (AAUA) <p>DATUM: WGS 84 ZONA 18 SISTEMA DE PROYECCION: UTM</p>	<p>ING. ANA A. KOBAYASHI KOBAYASHI</p> <p>GERENTE DE DESARROLLO URBANO</p> <p>ING. EDGARDO EMBERTO PASTOR SOPIN</p> <p>PLANIFICADOR URBANO REGIONAL</p> <p>ING. VICTOR RAUL VELAZQUEZ GARCIA</p> <p>ING. E. NANCY BONILLA ALVARO</p> <p>CONSULTORES: SANTA RITA E.I.R.L.</p>	<p>MUNICIPALIDAD PROVINCIAL DE HUARAL</p> <p>ACTUALIZACION DEL PLAN DE DESARROLLO URBANO DE LA CIUDAD DE HUARAL. 2016-2025 - PDU</p> <p>DEPARTAMENTO: LIMA</p> <p>PROVINCIA: HUARAL</p> <p>ARRABONADO POR: SUB GERENCIA DE ESTUDIOS Y PLANEAMIENTO TERRITORIAL</p> <p>ELABORADO POR: CONSULTORES SANTA RITA E.I.R.L.</p> <p>ESCALA: 1/10,000</p> <p>FECHA: JUNIO 2017</p>	<p>ESTADO DE CONSTRUCCION</p> <p>07</p>
--	--	---	---



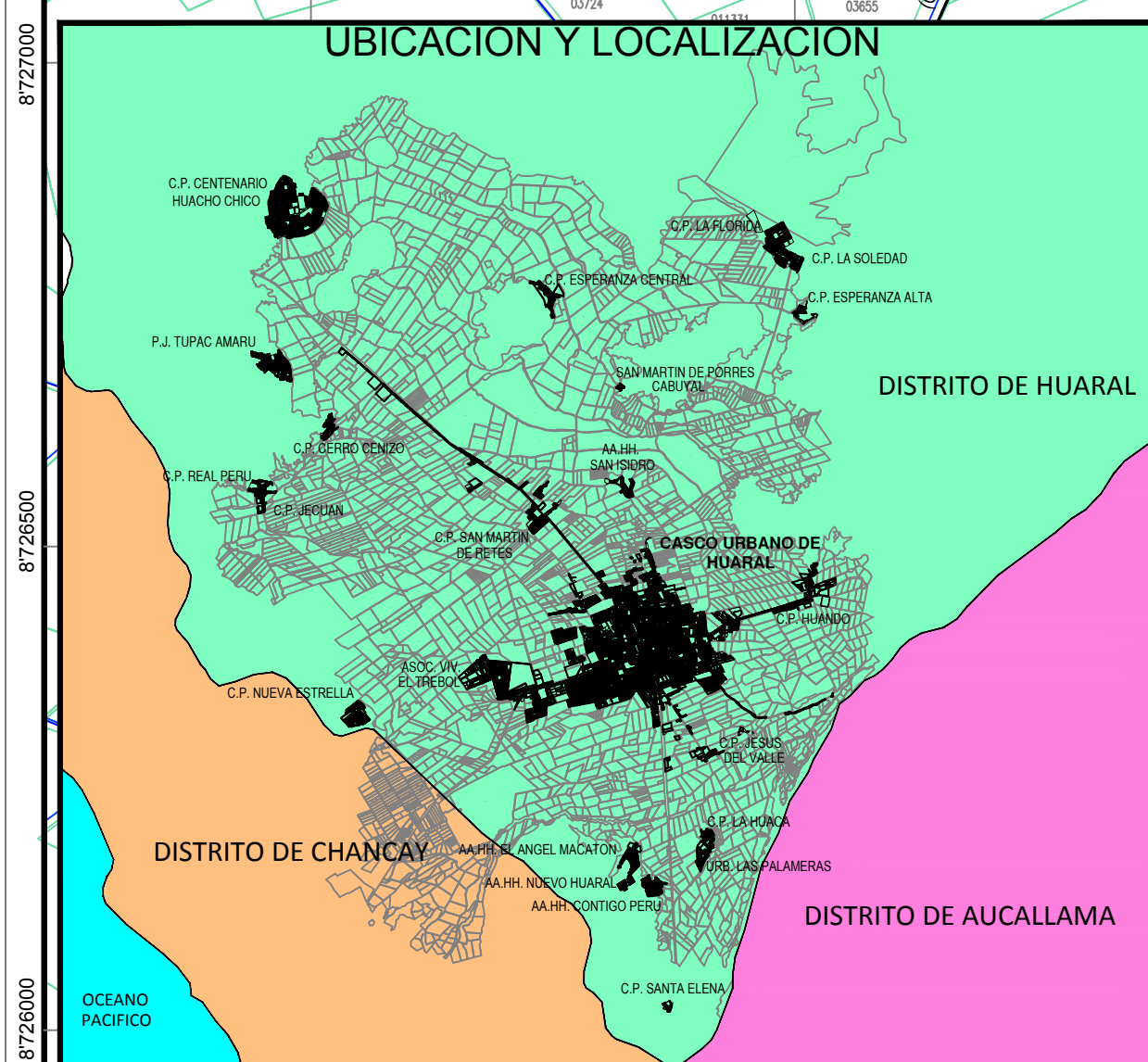
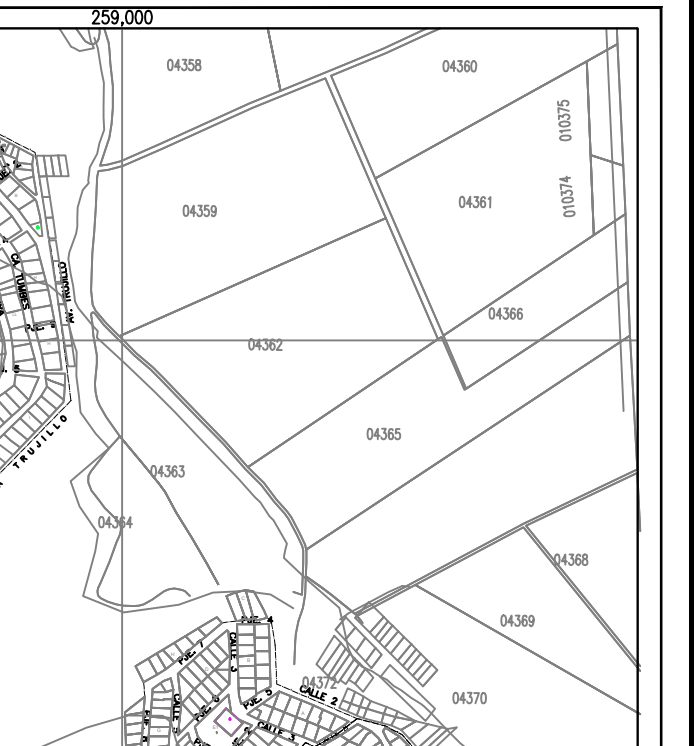
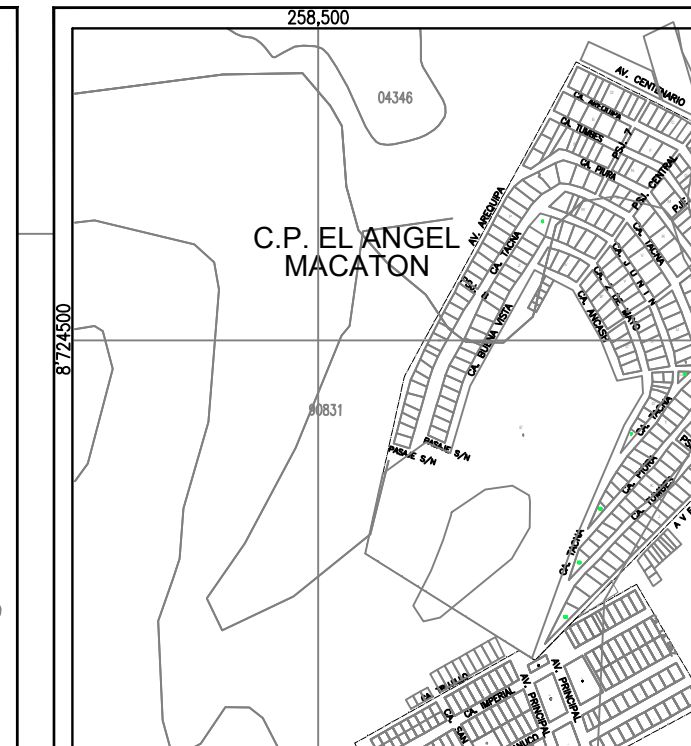
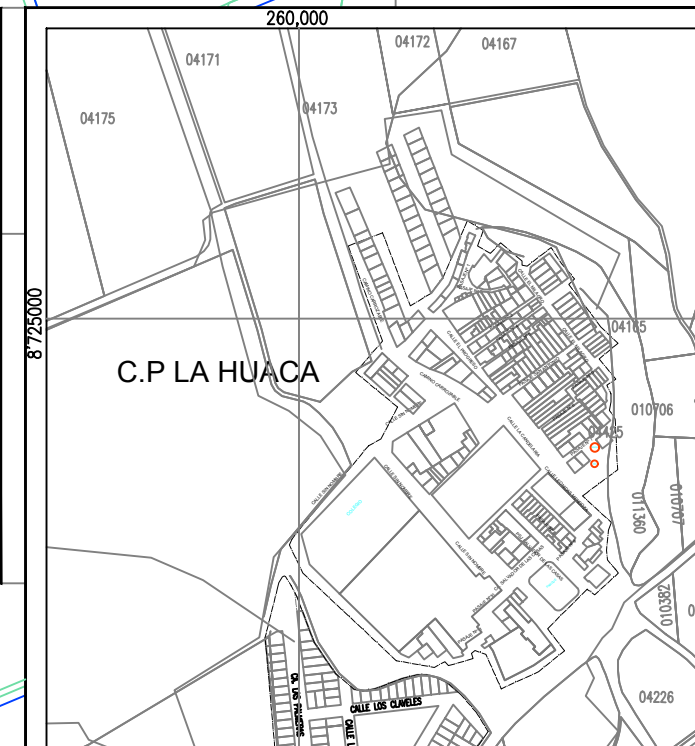
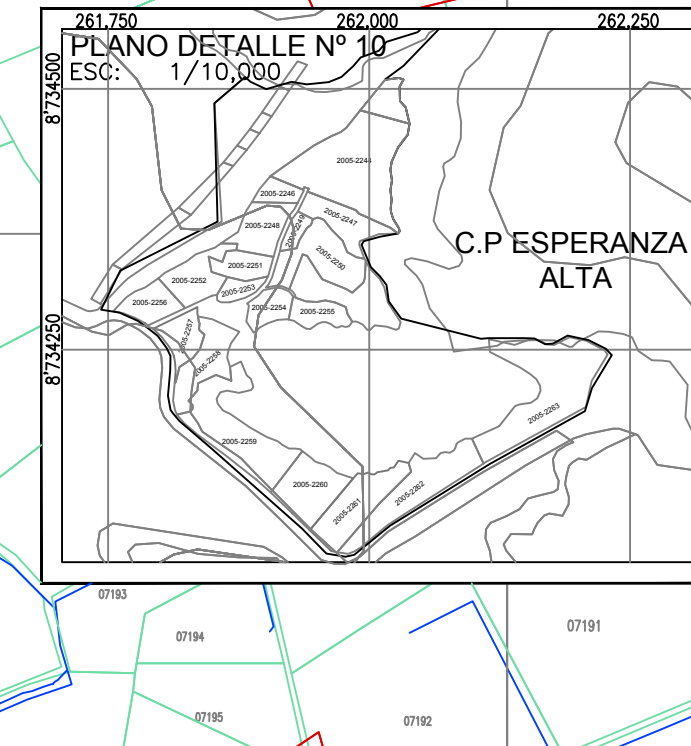
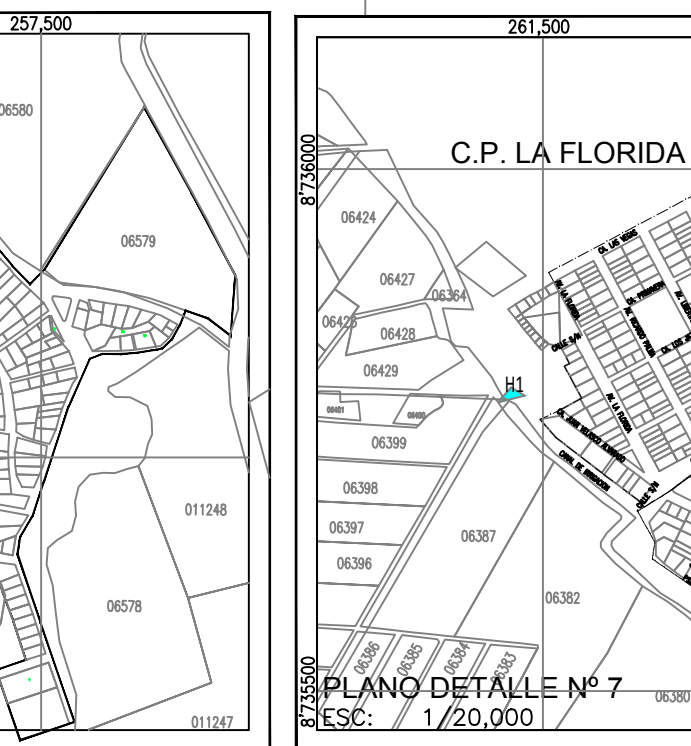
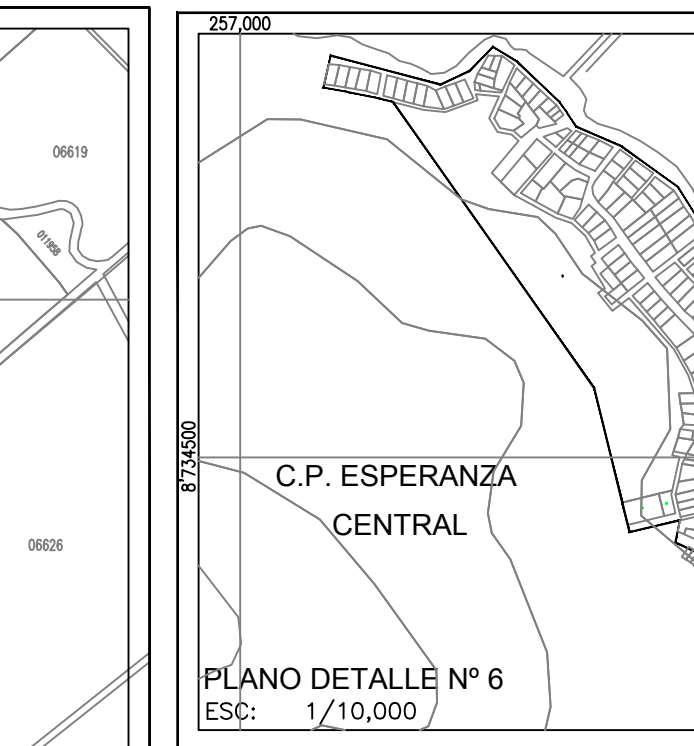
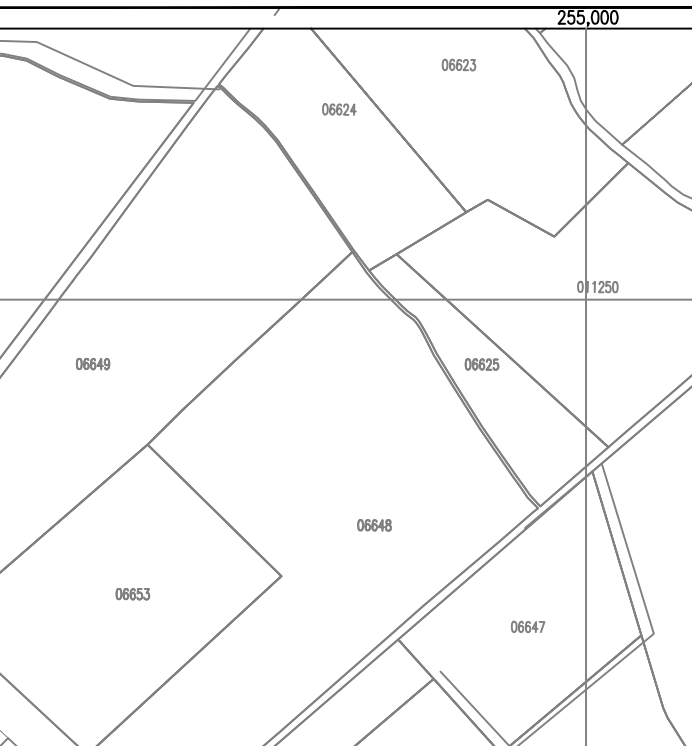
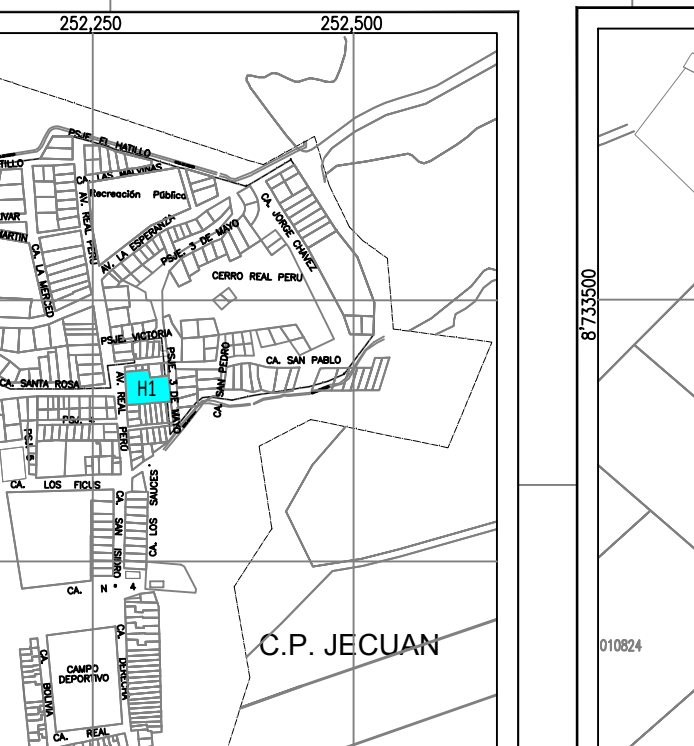
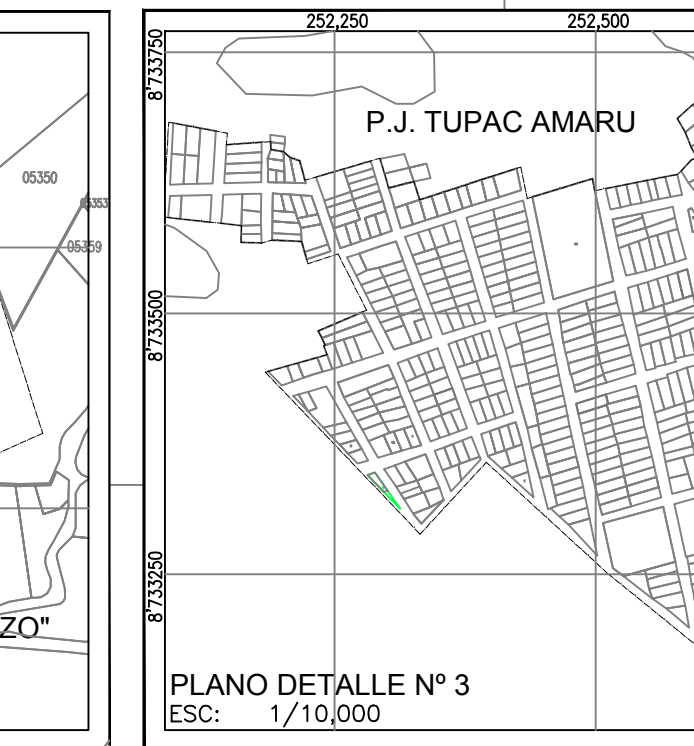
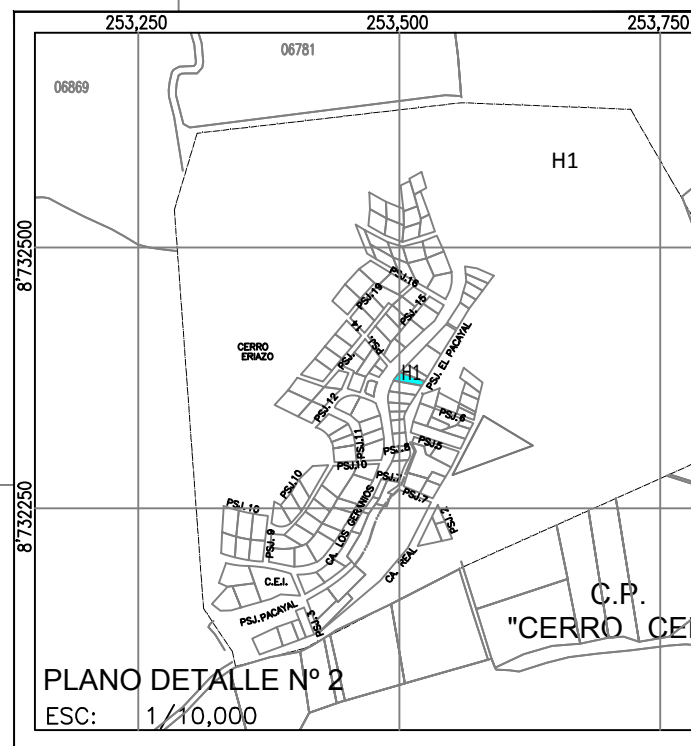
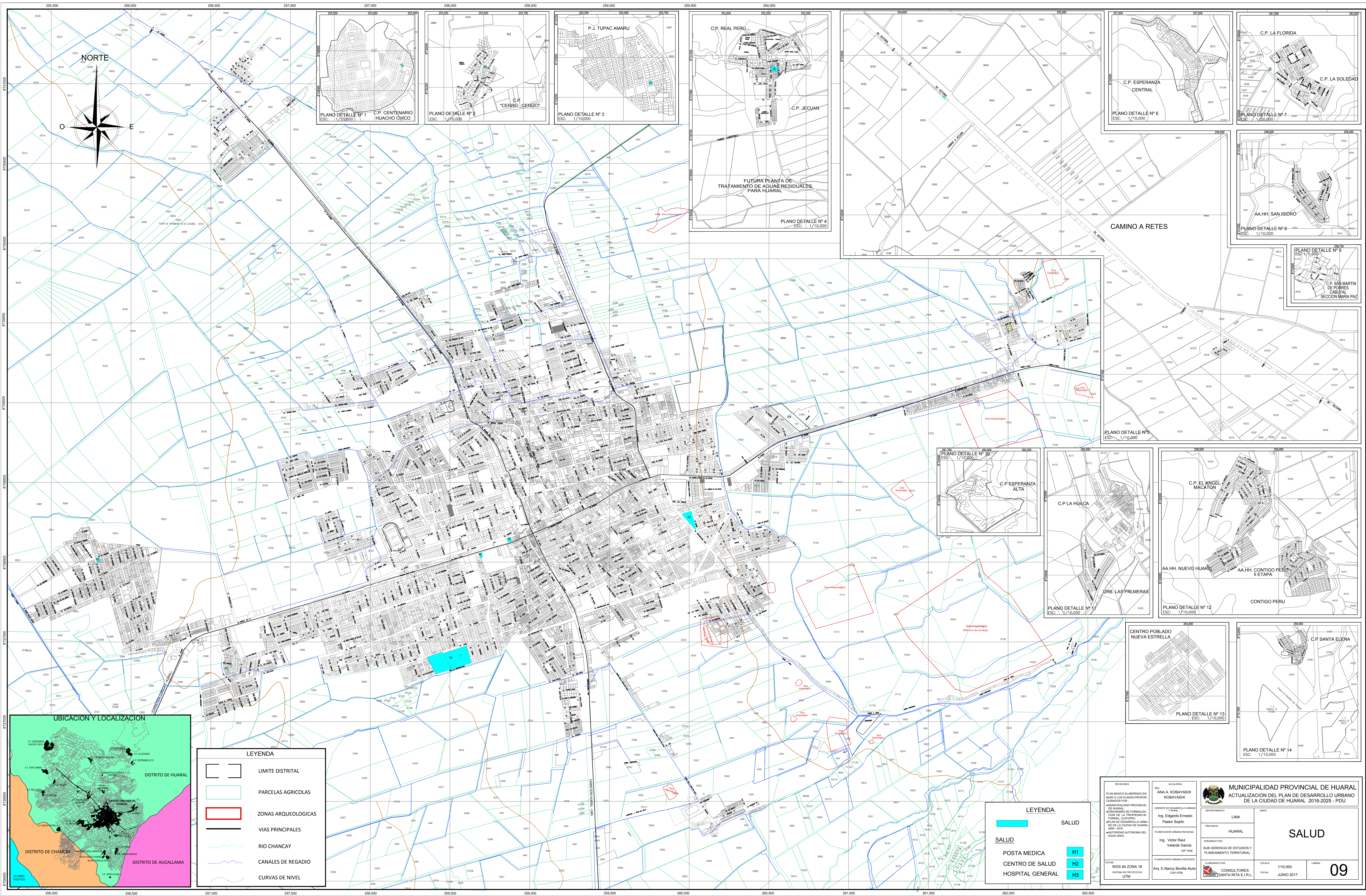
LEYENDA

	LIMITE DISTRITAL
	PARCELAS AGRICOLAS
	ZONAS ARQUEOLOGICAS
	VIAS PRINCIPALES
	RIO CHANCAY
	CANALES DE REGADIO
	CURVAS DE NIVEL

ESTADO DE CONSTRUCCION

	LADRILLO
	ADOBE
	VACIO

REVISIONES PLAN BASICO ELABORADO EN BASE A LOS PLANOS PROPORCIONADOS POR: • MUNICIPALIDAD PROVINCIAL DE HUARAL • GOBIERNO DE FORMALIZACION DE LA PROPIEDAD IN FORMAL (GOFOPRI) • PLAN DE DESARROLLO URBANO DE LA CIUDAD DE HUARAL 2009 - 2016 • AUTORIDAD AUTONOMA DEL AGUA (AAUA)	ING. ANA A. KOBAYASHI KOBAYASHI GERENTE DE DESARROLLO URBANO Y TERRITORIAL ING. Edgardo Ernesto Pastor Soplin PLANEADOR URBANO REGIONAL ING. Victor Roldi Velarde Garcia CIP 7239 PLANEADOR URBANO ASISTENTE ARI. E Nany Bonilla Aulo CAP 4709	MUNICIPALIDAD PROVINCIAL DE HUARAL ACTUALIZACION DEL PLAN DE DESARROLLO URBANO DE LA CIUDAD DE HUARAL. 2016-2025 - PDU DEPARTAMENTO LIMA PROVINCIA HUARAL APROBADO POR: SUB GERENCIA DE ESTUDIOS Y PLANEAMIENTO TERRITORIAL ELABORADO POR: CONSULTORES SANTA RITA S.R.L. ESCALA 1/10,000 FECHA JUNIO 2017	MATERIALES DE CONSTRUCCION 08
---	--	--	--



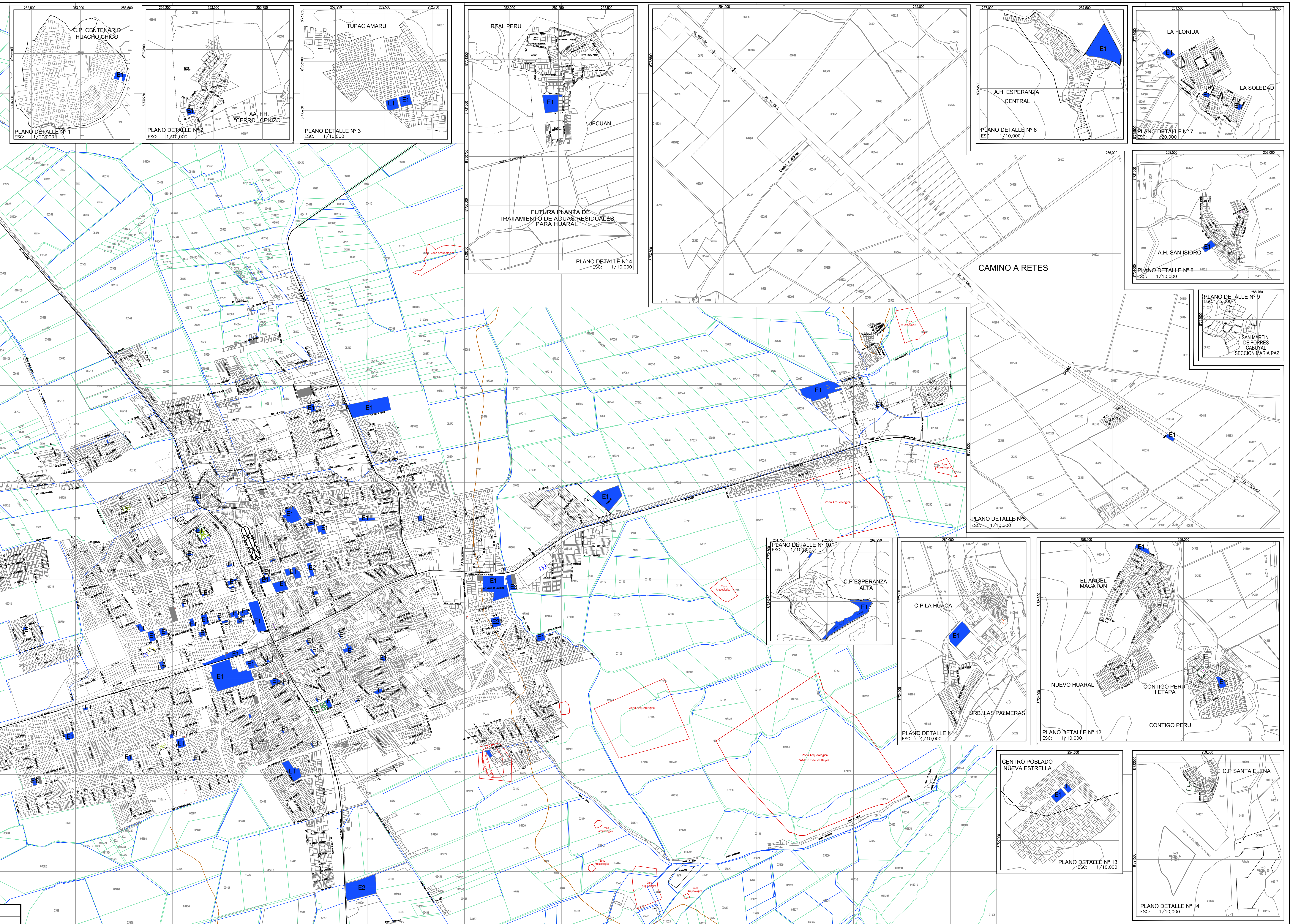
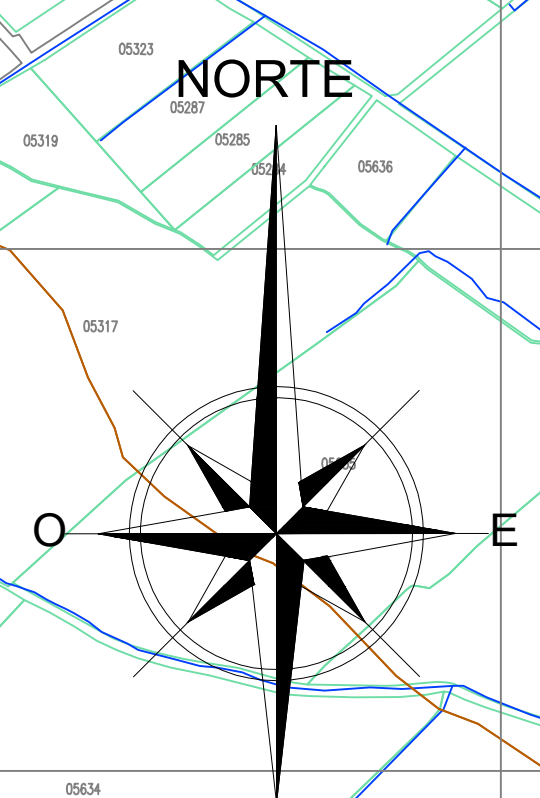
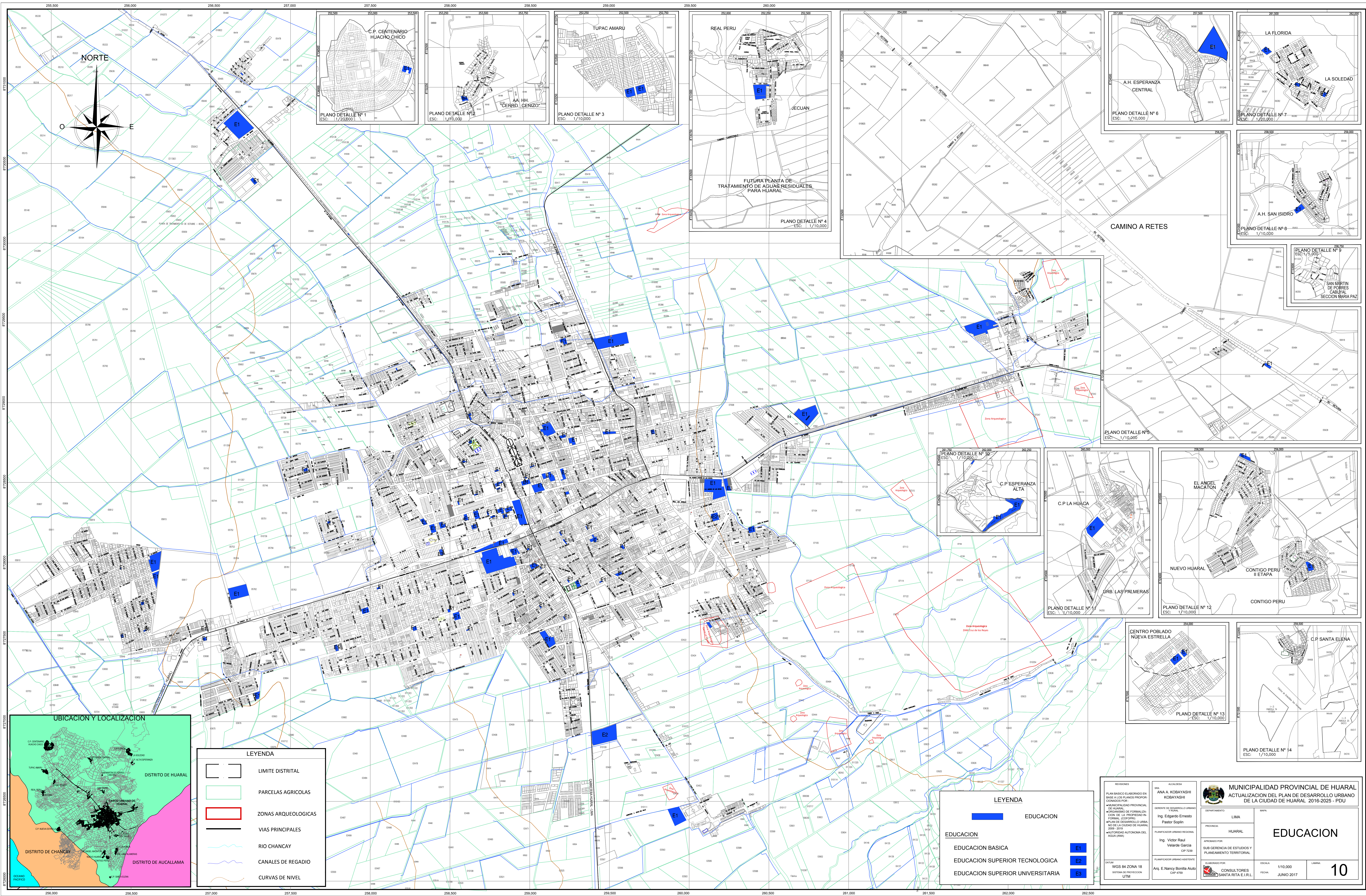
LEYENDA

	LIMITE DISTRITAL
	PARCELAS AGRICOLAS
	ZONAS ARQUEOLOGICAS
	VIAS PRINCIPALES
	RIO CHANCAY
	CANALES DE REGADIO
	CURVAS DE NIVEL

LEYENDA

	SALUD
	POSTA MEDICA
	CENTRO DE SALUD
	HOSPITAL GENERAL

<p>REVISORES</p> <p>PLAN BASICO ELABORADO EN BASE A LOS PLANOS PROPORCIONADOS POR:</p> <ul style="list-style-type: none"> MUNICIPALIDAD PROVINCIAL DE HUARAL CONSEJO REGIONAL DE HUARAL FORMALIZADO POR: OFICINA DE LA PROFESION INGENIERIA (COIPROE) PLAN DE DESARROLLO URBANO 2009 - 2016 AUTOREGISTRADA AUTONOMA DEL AGUA (AAVA) <p>FECHA: JUNIO 2017</p>	<p>ALCALDESA</p> <p>ANA A. KOBAYASHI KOBAYASHI</p> <p>GERENTE DE DESARROLLO URBANO</p> <p>Ing. Edgardo Ernesto Pastor Soplin</p> <p>PLANEADOR URBANO REGIONAL</p> <p>Ing. Victor Roldi Velarde Garcia CIP 7239</p> <p>PLANEADOR URBANO ASISTENTE</p> <p>Arq. E. Nancy Bonilla Aulo CIP 4709</p>	<p>MUNICIPALIDAD PROVINCIAL DE HUARAL</p> <p>ACTUALIZACION DEL PLAN DE DESARROLLO URBANO DE LA CIUDAD DE HUARAL. 2016-2025 - PDU</p> <p>DEPARTAMENTO: LIMA</p> <p>PROVINCIA: HUARAL</p> <p>ARRABOYADO POR: SUB GERENCIA DE ESTUDIOS Y PLANEAMIENTO TERRITORIAL</p> <p>CONSULTORES: CONSULTORES SANTA RITA E.I.R.L.</p>	<p>SALUD</p> <p>ESCALA: 1/10,000</p> <p>FECHA: JUNIO 2017</p> <p>LAMINA: 09</p>
---	---	--	---



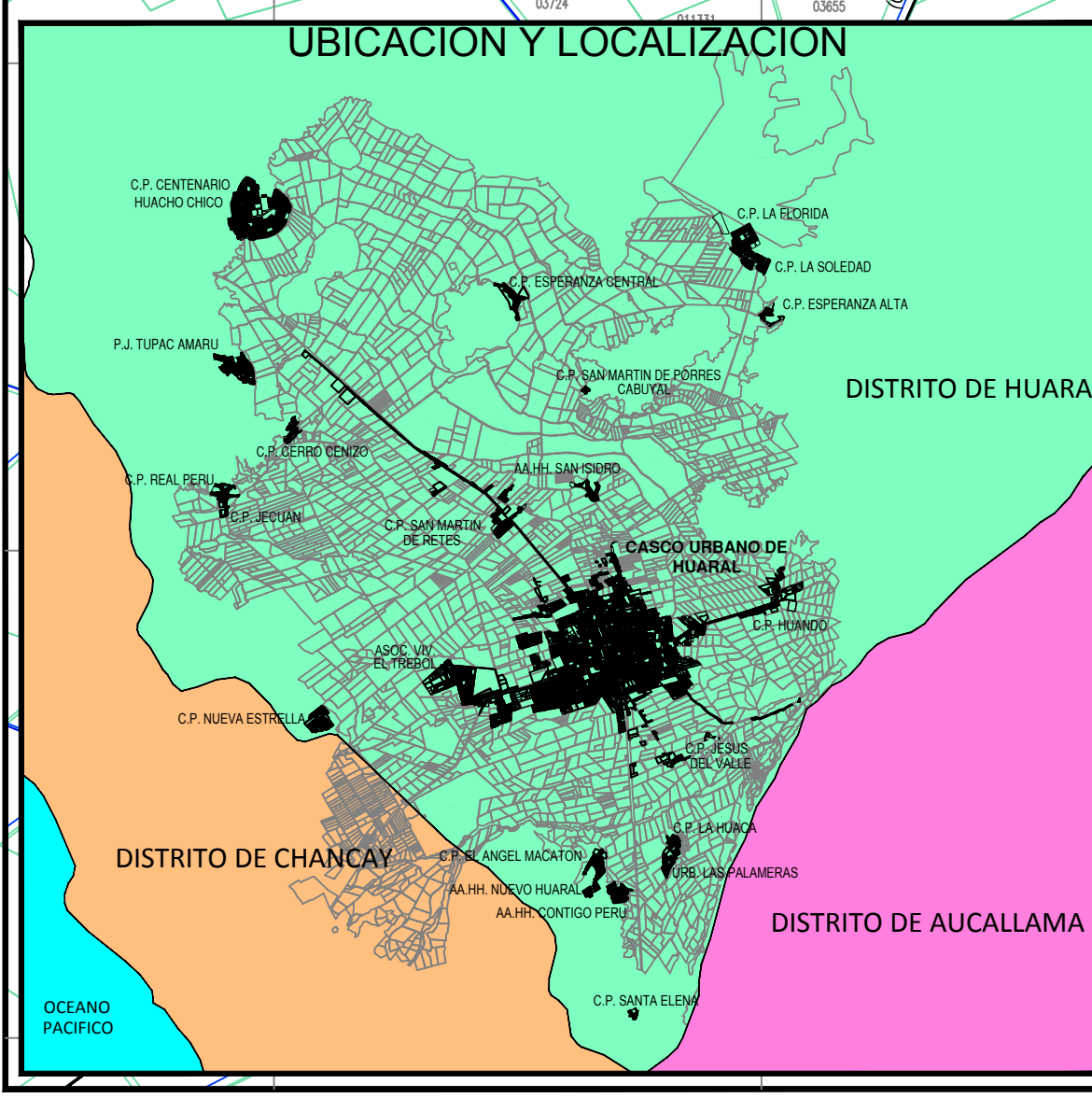
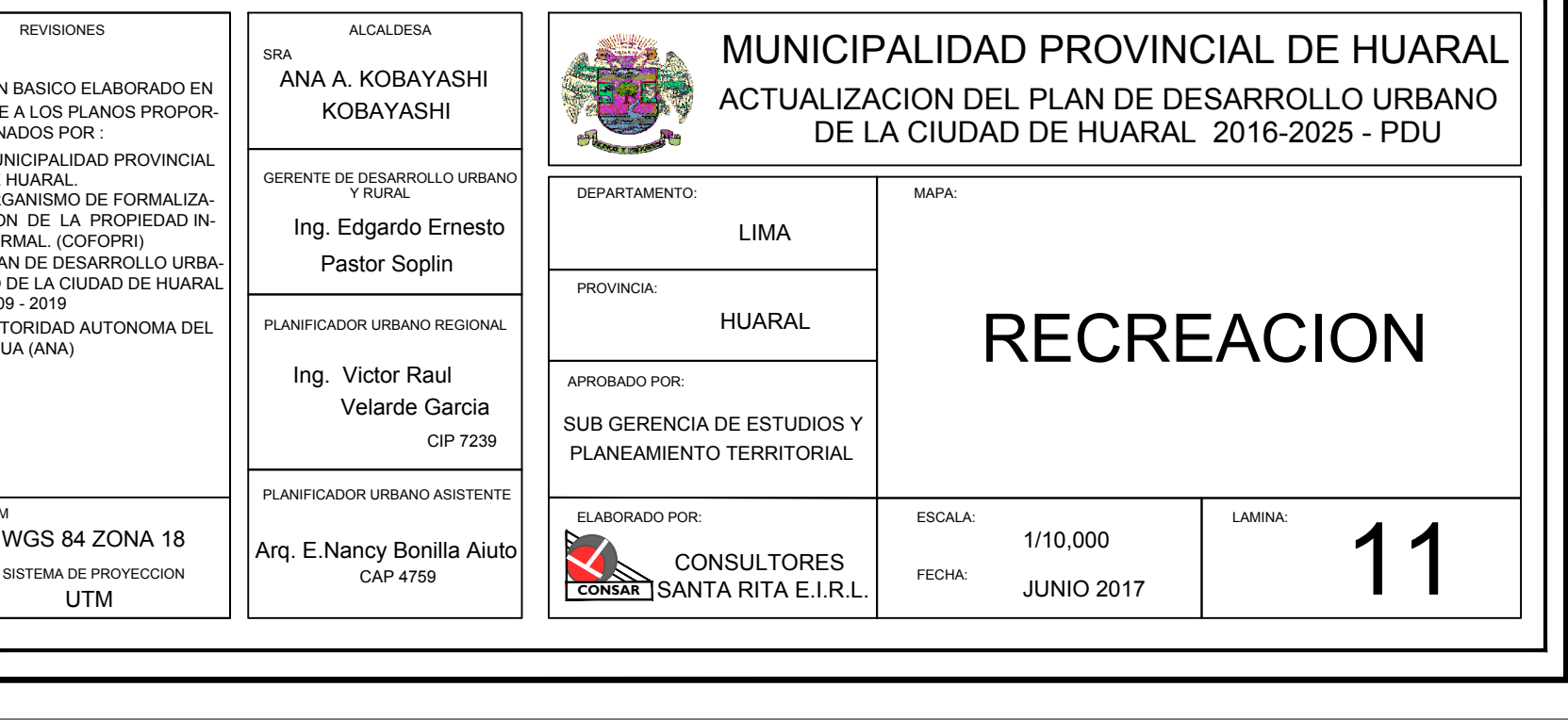
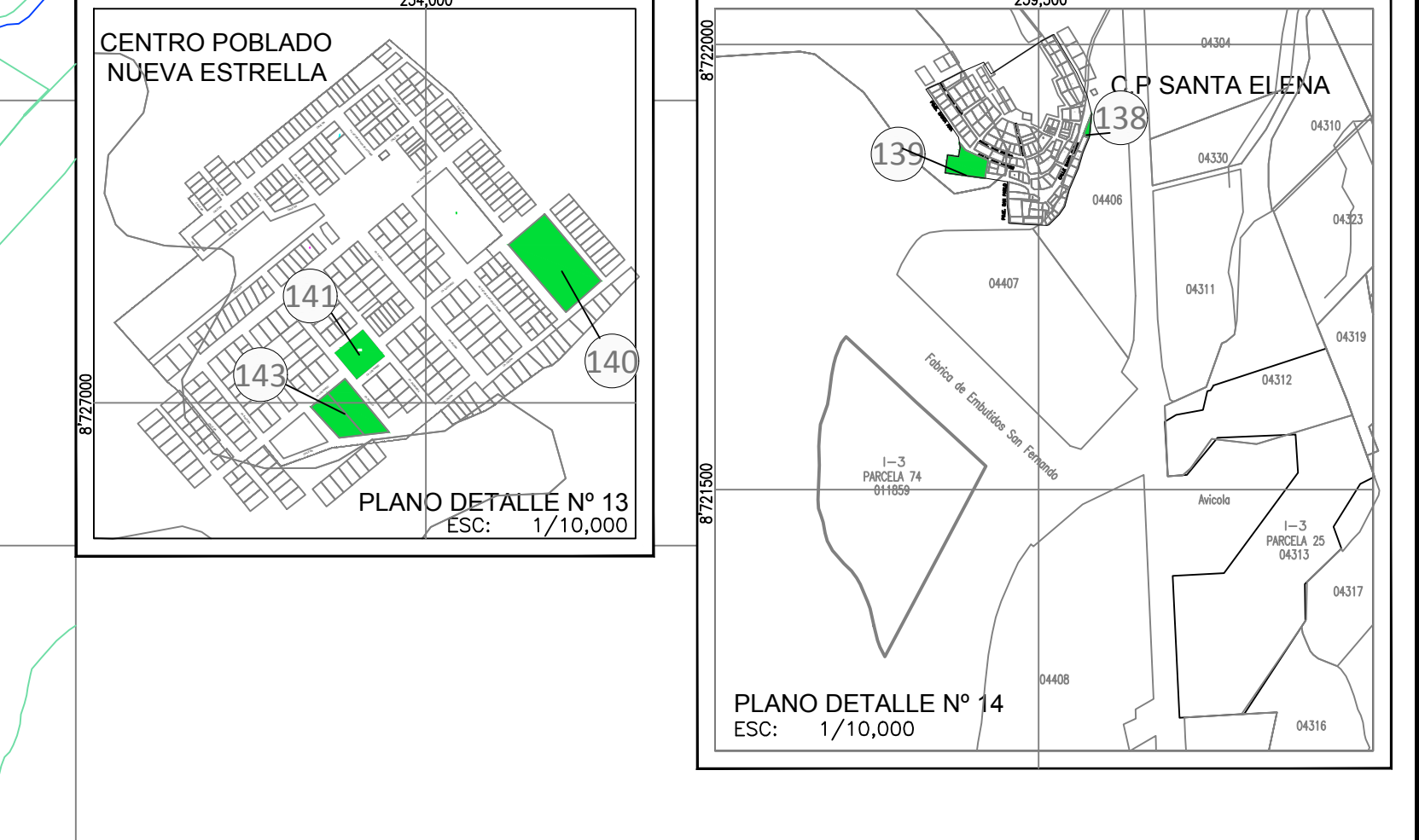
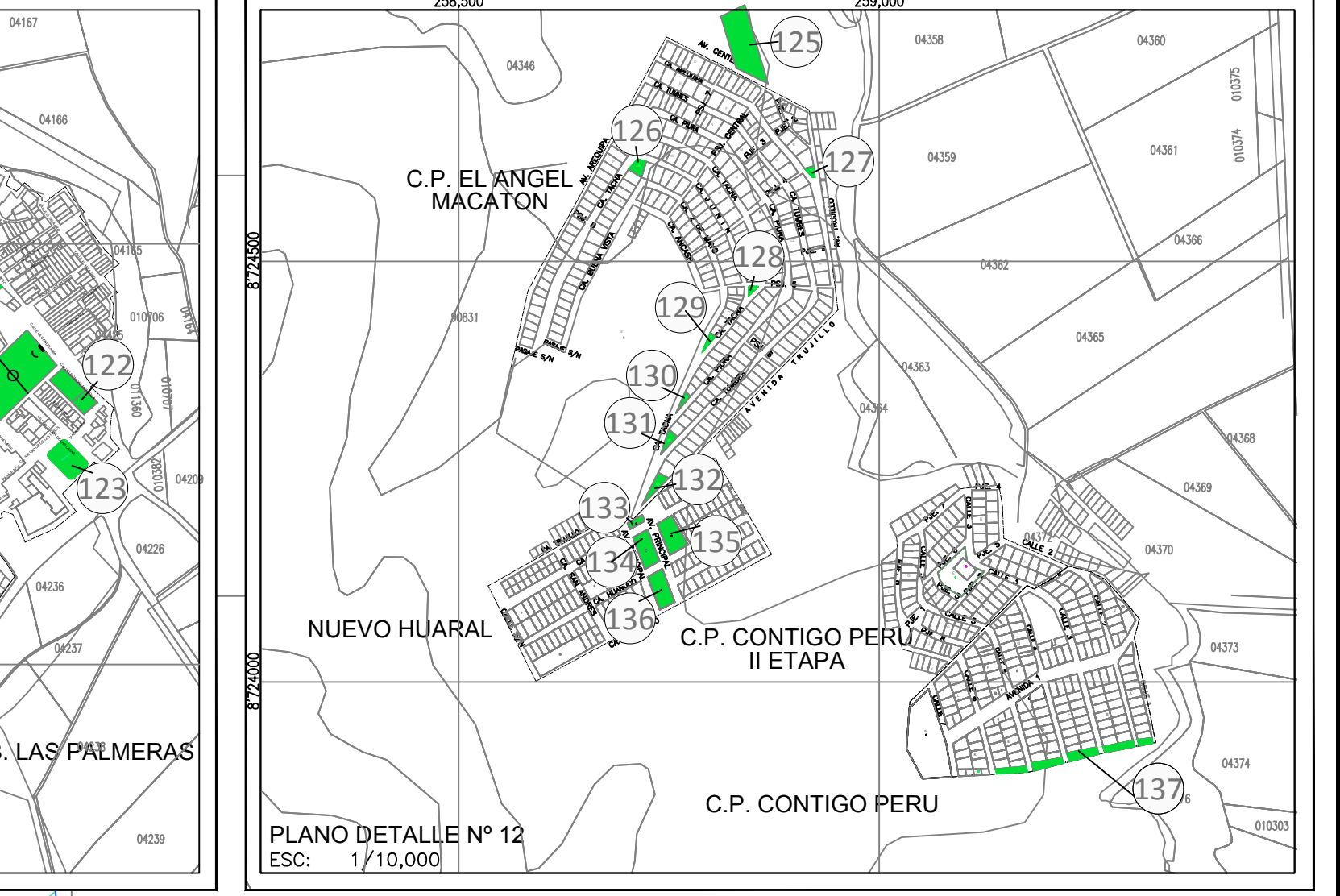
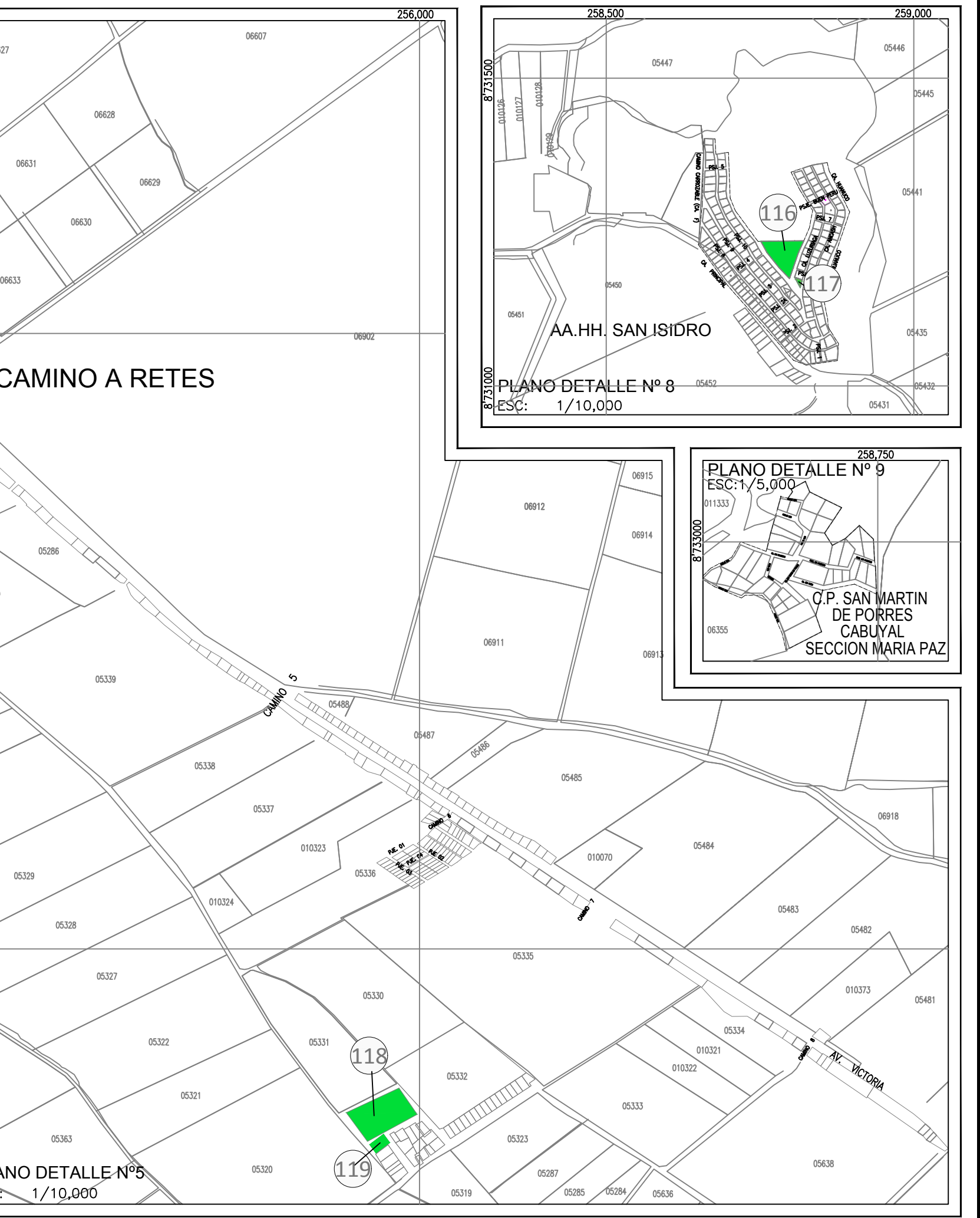
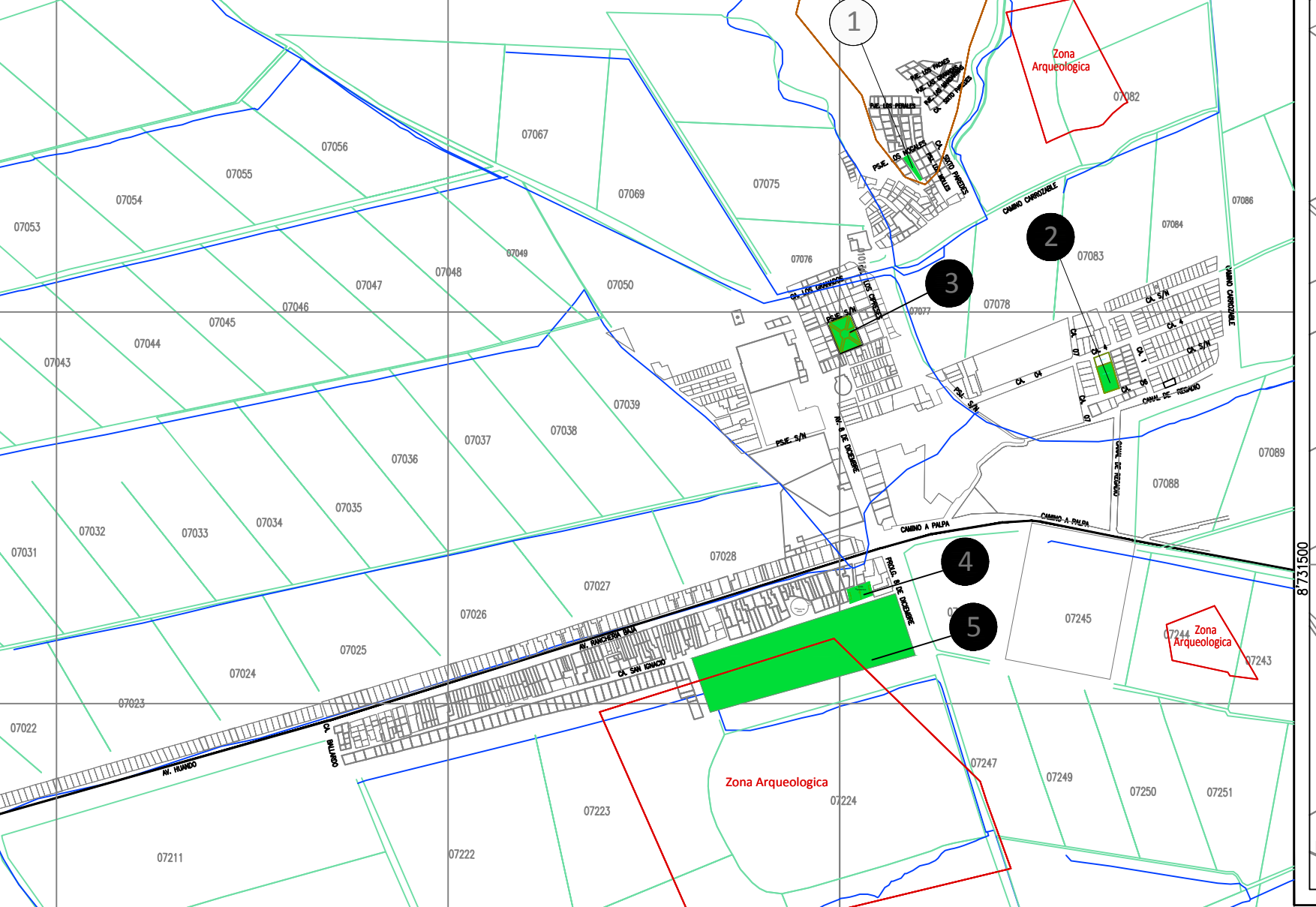
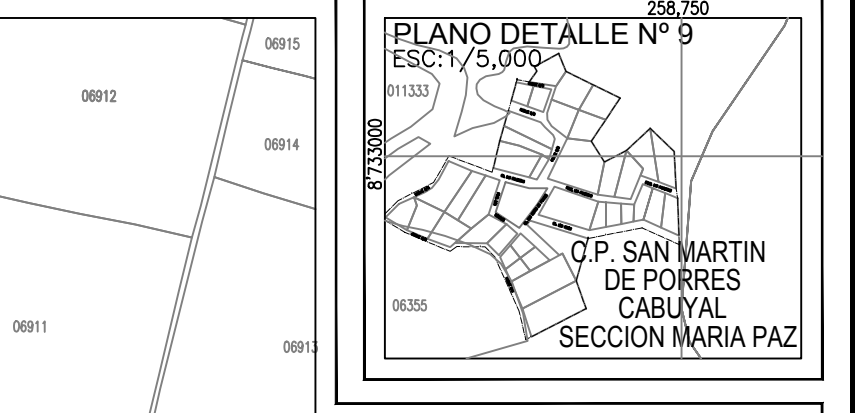
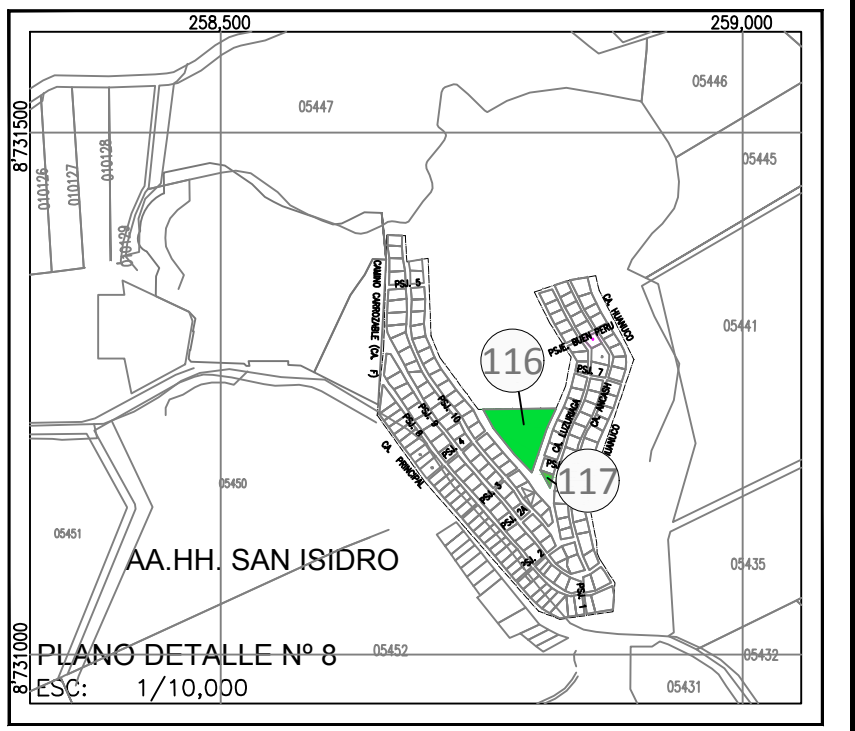
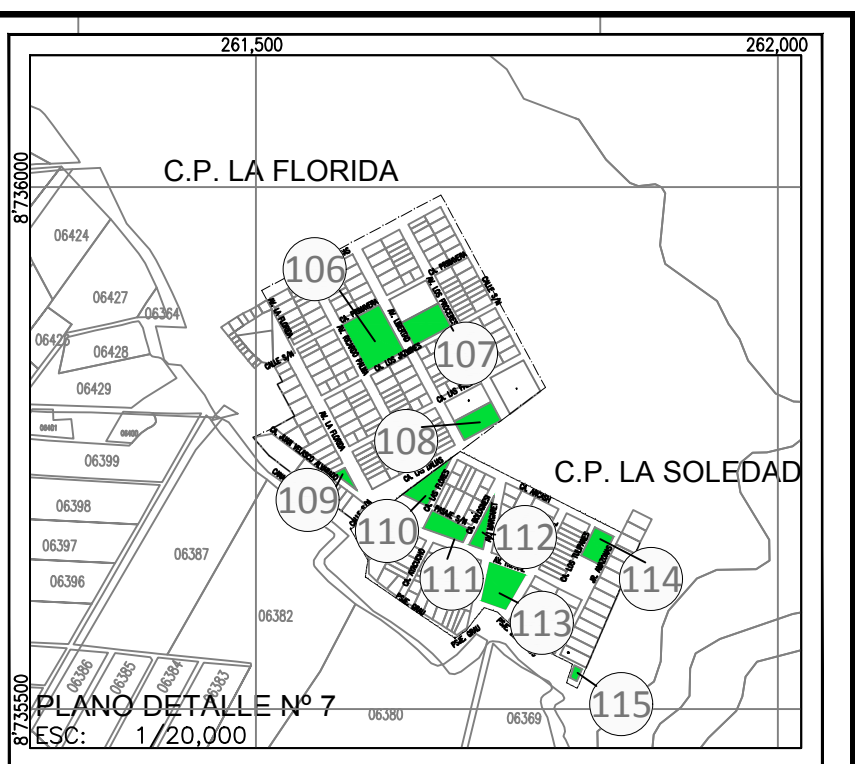
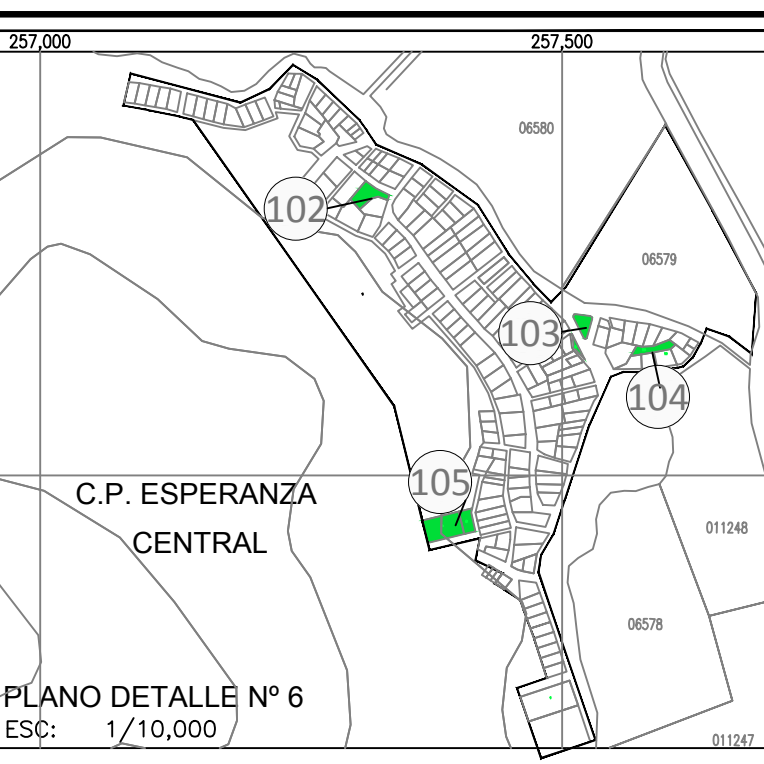
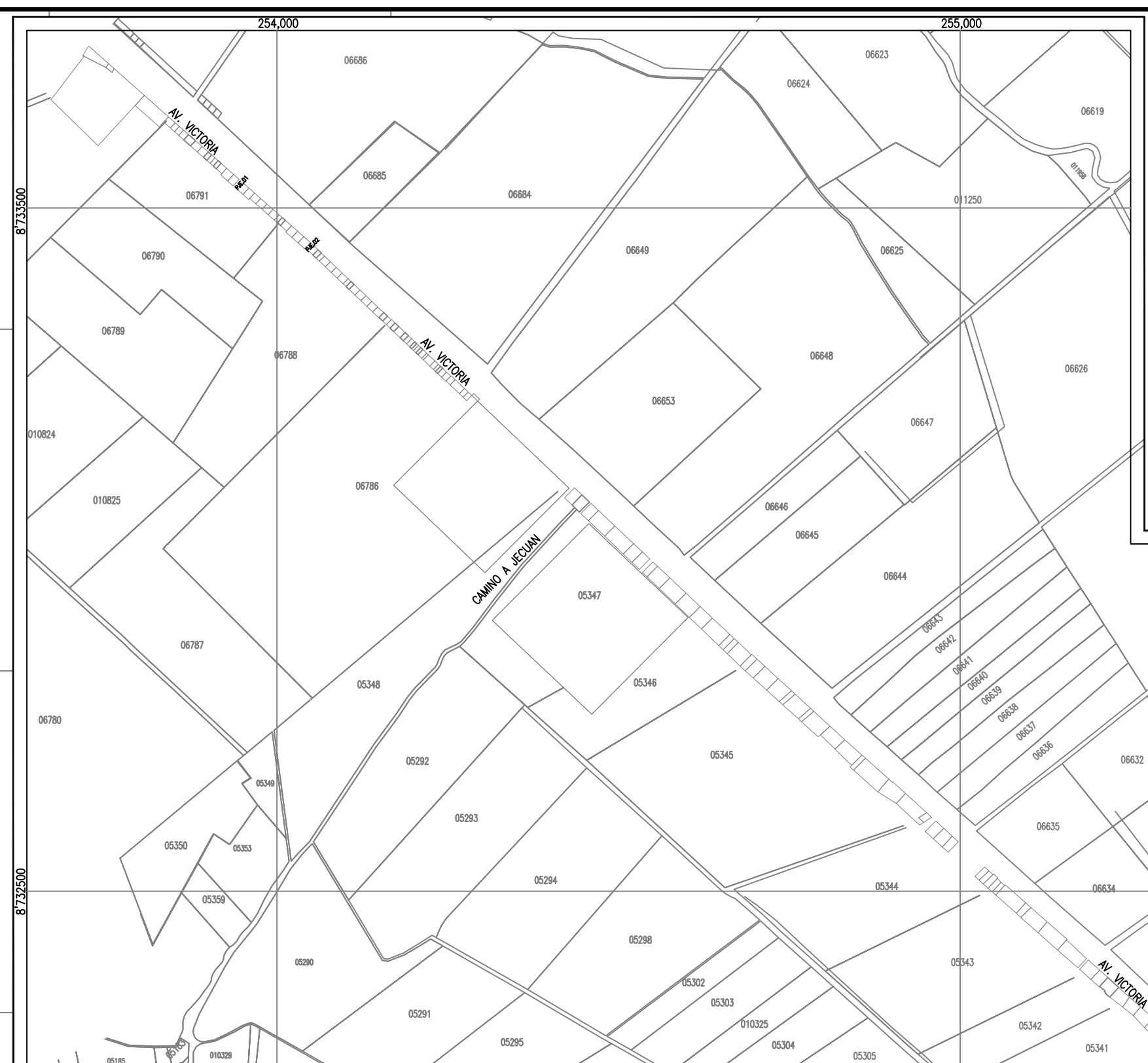
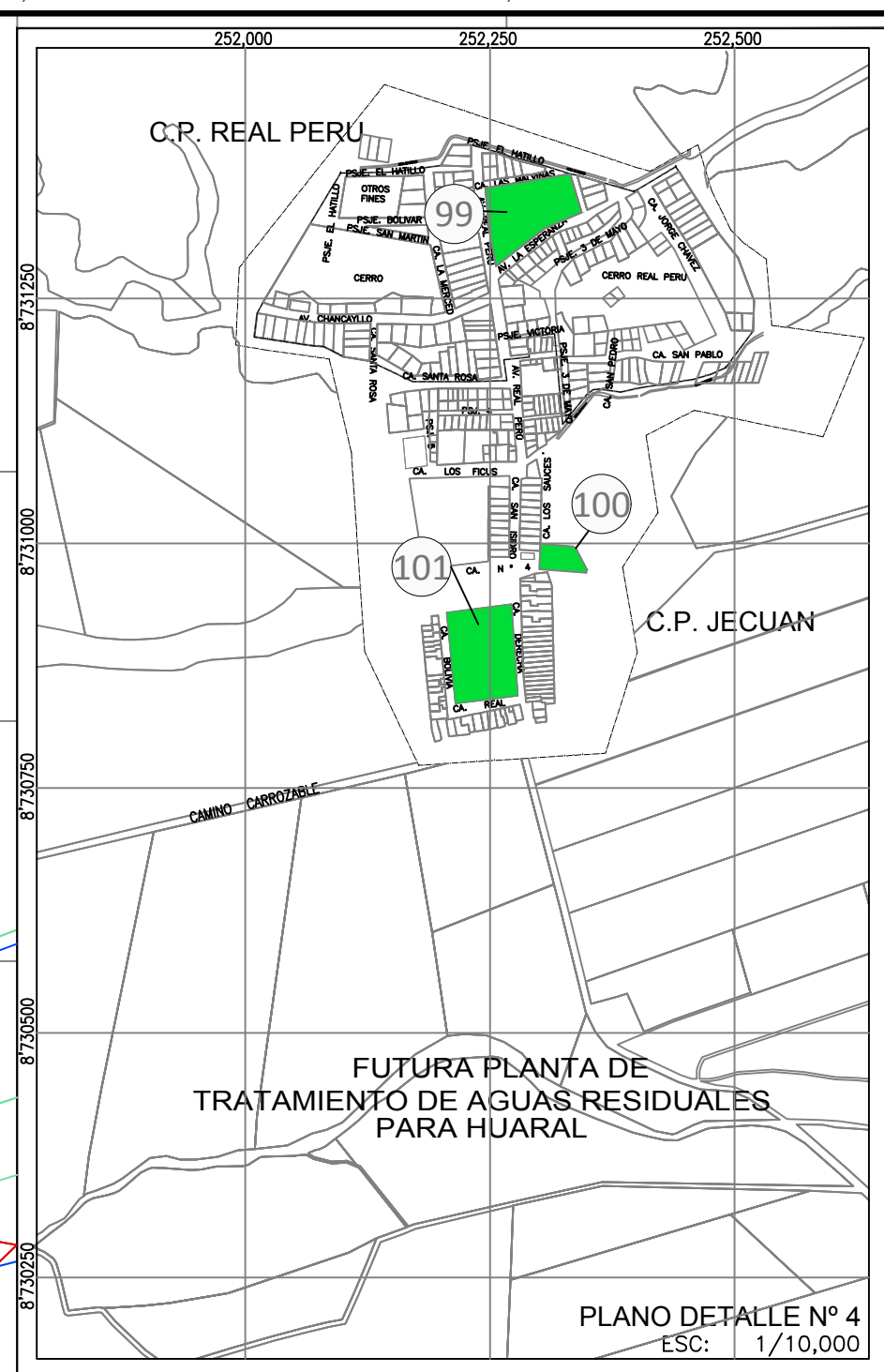
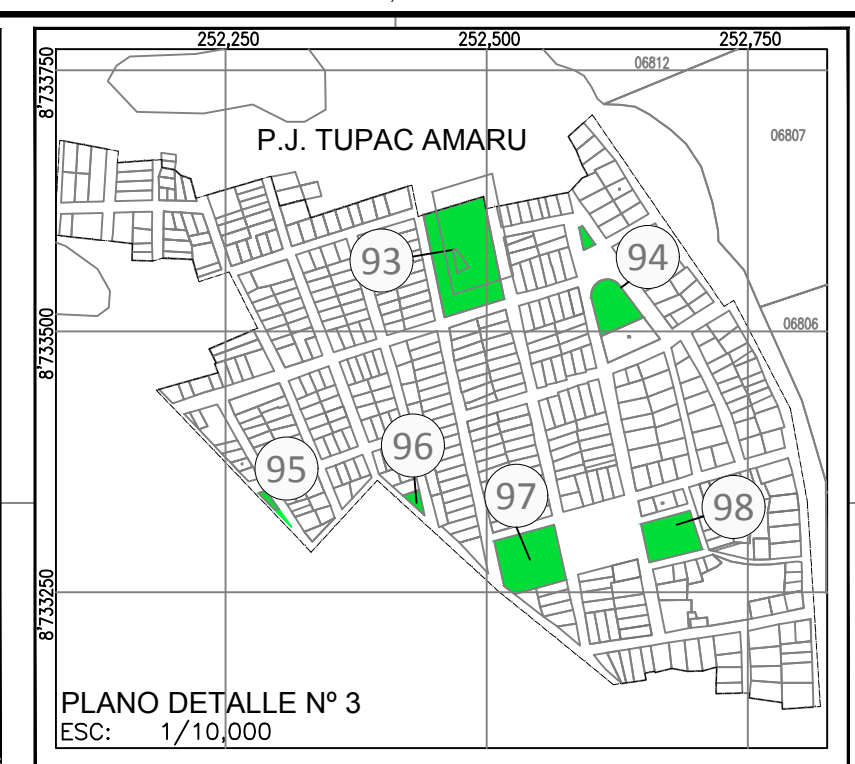
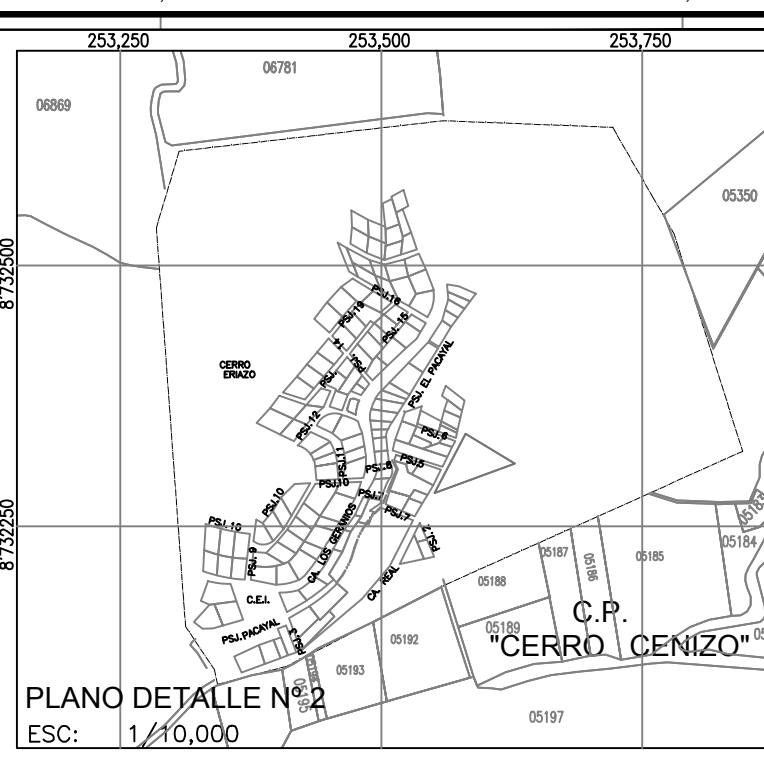
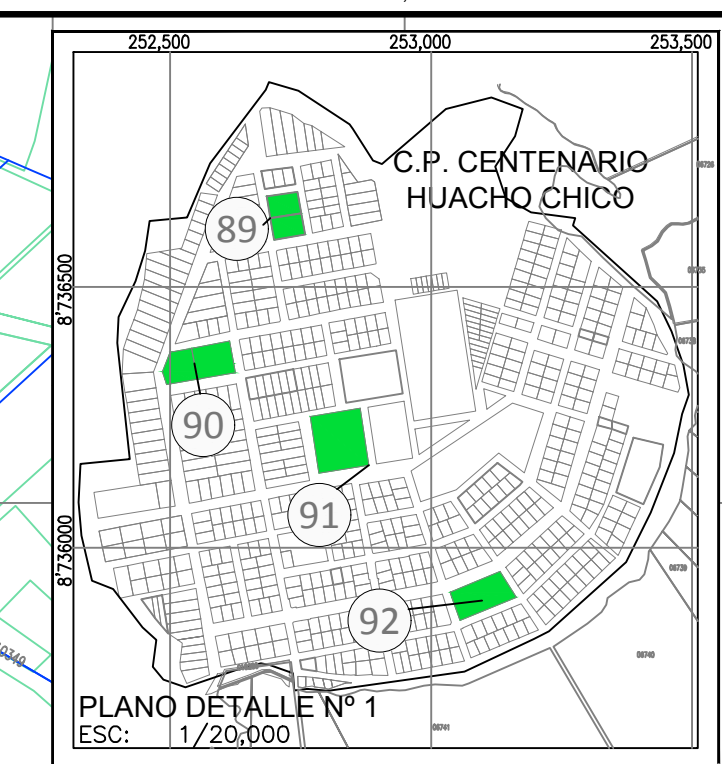
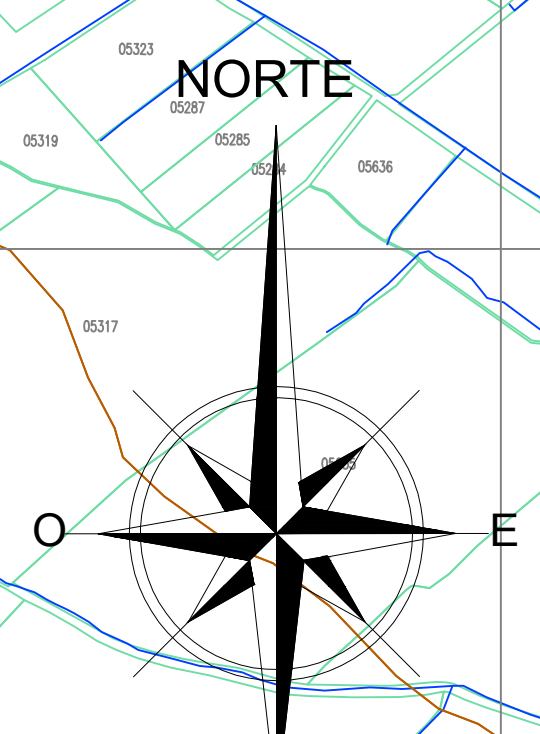
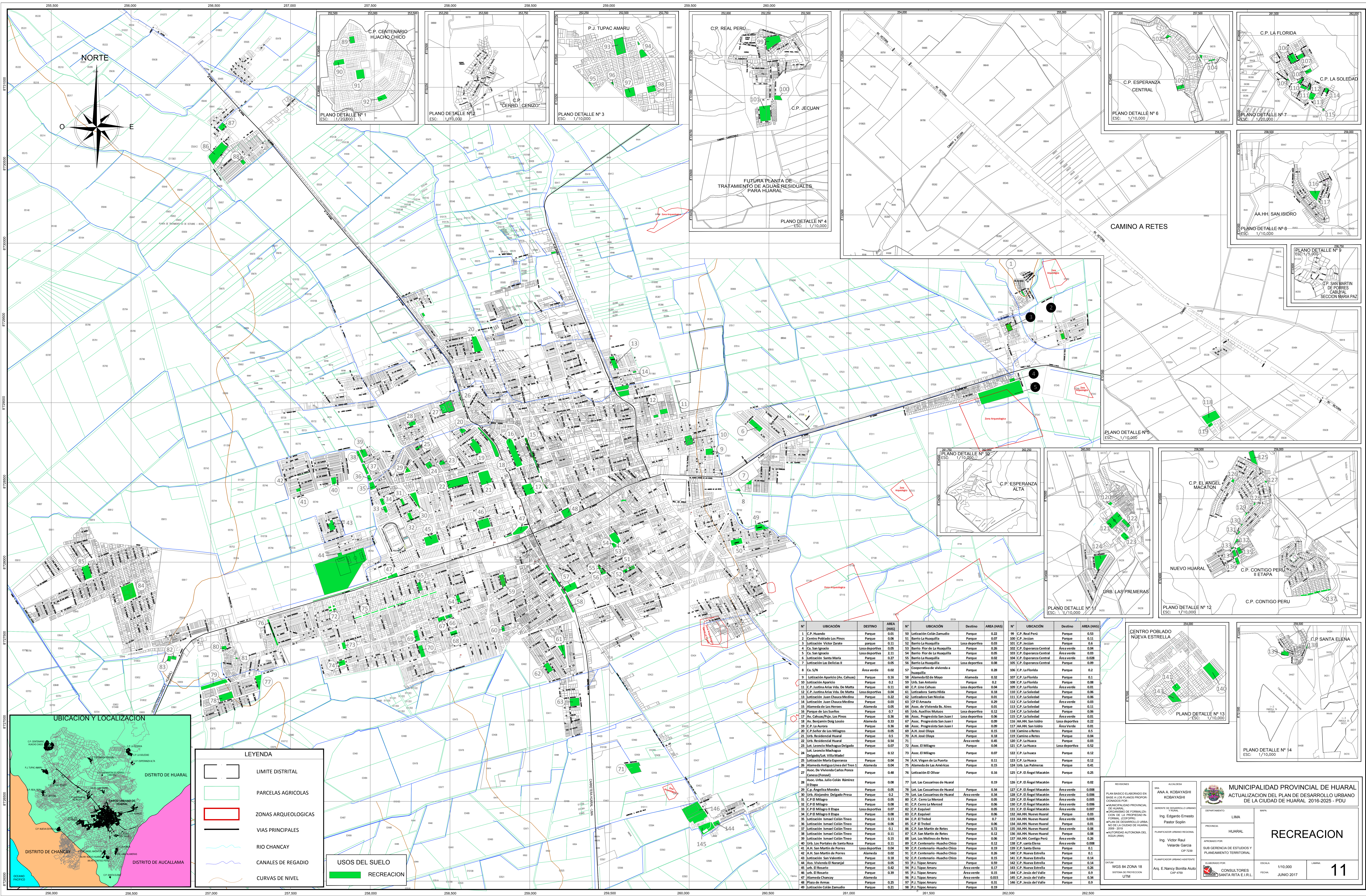
LEYENDA

	LIMITE DISTRITAL
	PARCELAS AGRICOLAS
	ZONAS ARQUEOLOGICAS
	VIAS PRINCIPALES
	RIO CHANCAY
	CANALES DE REGADIO
	CURVAS DE NIVEL

LEYENDA

	EDUCACION
	EDUCACION BASICA
	EDUCACION SUPERIOR TECNOLÓGICA
	EDUCACION SUPERIOR UNIVERSITARIA

<p>REVISIONES</p> <p>PLAN BASICO ELABORADO EN BASE A LOS PLANOS PROPORCIONADOS POR:</p> <ul style="list-style-type: none"> MUNICIPALIDAD PROVINCIAL DE HUARAL CONVENIO DE FORMALIZACION DE LA PROFESION DE PLANIFICACION URBANA FORMALIZACION DE LA PROFESION DE PLANIFICACION URBANA INSTITUTO NACIONAL DE ESTADISTICA INSTITUTO NACIONAL DE METEOROLOGIA INSTITUTO NACIONAL DE AGUAS <p>DATA: WGS 84 ZONA 18 SISTEMA DE PROYECCION UTM</p>	<p>ALCALDESA</p> <p>ANA A. KOBAYASHI KOBAYASHI</p> <p>GERENTE DE DESARROLLO URBANO</p> <p>Ing. Edgardo Ernesto Pastor Soplin</p> <p>PLANIFICADOR URBANO REGIONAL</p> <p>Ing. Victor Raúl Velarde García CIP 7239</p> <p>PLANIFICADOR URBANO ASISTENTE</p> <p>Arq. E. Nancy Bonilla Aulo CIP 4759</p>	<p>MUNICIPALIDAD PROVINCIAL DE HUARAL</p> <p>ACTUALIZACION DEL PLAN DE DESARROLLO URBANO DE LA CIUDAD DE HUARAL. 2016-2025 - PDU</p> <p>DEPARTAMENTO: LIMA</p> <p>PROVINCIA: HUARAL</p> <p>ARRABOADO POR: SUB GERENCIA DE ESTUDIOS Y PLANEAMIENTO TERRITORIAL</p> <p>CONSULTORES: CONSULTORES ESCUELA SANTA RITA E.I.R.L.</p>	<p>EDUCACION</p> <p>ESCALA: 1/10,000</p> <p>FECHA: JUNIO 2017</p> <p>10</p>
--	--	---	---



LEYENDA

- LIMITE DISTRITAL
- PARCELAS AGRICOLAS
- ZONAS ARQUEOLOGICAS
- VIAS PRINCIPALES
- RIO CHANCAY
- CANALES DE REGADIO
- CURVAS DE NIVEL

USOS DEL SUELO

- RECREACION

N°	UBICACION	DESTINO	AREA (HMS)	N°	UBICACION	DESTINO	AREA (HMS)	N°	UBICACION	DESTINO	AREA (HMS)
1	C.P. Huacdo	Parque	0.08	50	Lotización Colán Zamudio	Parque	0.22	99	C.P. Nueva Paz	Parque	0.32
2	Centro Poblado Los Pinos	Parque	0.06	51	Barrio La Huacilla	Parque	0.07	100	C.P. Jejuan	Parque	0.11
3	Lotización Victor Zarate	Parque	0.11	52	Barrio La Huacilla	Lot. deportiva	0.05	101	C.P. Jejuan	Parque	0.6
4	C.P. San Ignacio	Lot. deportiva	0.05	53	Barrio Flor de la Huacilla	Parque	0.26	102	C.P. Esperanza Central	Área verde	0.04
5	C.P. San Ignacio	Lot. deportiva	2.11	54	Barrio Flor de la Huacilla	Parque	0.05	103	C.P. Esperanza Central	Área verde	0.03
6	Lotización Santa María	Parque	0.27	55	Barrio La Huacilla	Parque	0.02	104	C.P. Esperanza Central	Área verde	0.028
7	Lotización Las Delicias II	Parque	0.05	56	Barrio La Huacilla	Lot. deportiva	0.02	105	C.P. Esperanza Central	Parque	0.03
8	Ca. S/N	Área verde	0.02	57	Compartimiento de vivienda a Huacilla	Parque	0.38	106	C.P. La Florida	Parque	0.2
9	Lotización Asistida (Av. Cahua)	Parque	0.18	58	Alameda El Sol Mayo	Alameda	0.32	107	C.P. La Florida	Parque	0.1
10	Lotización Aparicio	Parque	0.2	59	Urb. San Antonio	Parque	0.2	108	C.P. La Florida	Parque	0.08
11	C.P. Justina Arias Vida. De Matta	Parque	0.11	60	C.P. Lima Cahua	Lot. deportiva	0.04	109	C.P. La Florida	Área verde	0.01
12	C.P. Justina Arias Vida. De Matta	Lot. deportiva	0.06	61	Lotización Santa María	Parque	0.33	110	C.P. La Soledad	Parque	0.08
13	Lotización Juan Chauru Medina	Parque	0.22	62	Lotización San Nicolás	Parque	0.01	111	C.P. La Soledad	Parque	0.06
14	Lotización Juan Chauru Medina	Parque	0.03	63	C.P. Amantita	Parque	0.20	112	C.P. La Soledad	Área verde	0.03
15	Alameda de los Hueros	Alameda	0.25	64	Asoc. Progresista San Juan I	Parque	0.05	113	C.P. La Soledad	Parque	0.11
16	Parque de los Sueños	Parque	0.7	65	Urb. Asilados Muños	Lot. deportiva	0.12	114	C.P. La Soledad	Parque	0.06
17	Av. Cahua/Piso. Los Pinos	Parque	0.36	66	Asoc. Progresista San Juan I	Lot. deportiva	0.06	115	C.P. La Soledad	Área verde	0.01
18	Av. Benjamín Diego Lasso	Alameda	0.31	67	Asoc. Progresista San Juan I	Parque	0.03	116	AA.HH. San Isidro	Lot. deportiva	0.22
19	C.P. La Aurora	Parque	0.36	68	Asoc. Progresista San Juan I	Parque	0.09	117	AA.HH. San Isidro	Área Verde	0.01
20	C.P. Señor de los Milagros	Parque	0.05	69	A.A. José Olayo	Parque	0.15	118	Camino a Retes	Parque	0.5
21	Urb. Residencial Huacal	Parque	0.5	70	A.A. José Olayo	Parque	0.15	119	Camino a Retes	Parque	0.03
22	Urb. Residencial Huacal	Parque	0.54	71	Asoc. El Milagro	Área verde	0.45	120	C.P. La Huaca	Parque	0.03
23	Lot. Leoncio Machuga Delgado	Parque	0.07	72	Asoc. El Milagro	Parque	0.04	121	C.P. La Huaca	Lot. deportiva	0.52
24	Lot. Leoncio Machuga Delgado (Lot. Villa Madal)	Parque	0.12	73	Asoc. El Milagro	Parque	0.07	122	C.P. La Huaca	Parque	0.12
25	Lotización María Esperanza	Parque	0.06	74	A.H. Virgen de la Puerta	Parque	0.11	123	C.P. La Huaca	Parque	0.12
26	Alameda Antigua Línea del Tiro 1	Alameda	0.08	75	Alameda de San Mateo	Parque	0.15	124	Urb. Las Palmeras	Parque	0.43
27	Asoc. De Vivienda Carlos Ponce Carrera (Paravel)	Parque	0.48	76	Lotización El Oliver	Parque	0.16	125	C.P. El Ángel Macatón	Parque	0.25
28	Asoc. Urb. Julio Colán Ramírez II Etapa	Parque	0.08	77	Lot. Las Casuarinas de Huaral	Parque	0.19	126	C.P. El Ángel Macatón	Parque	0.02
29	C.P. Angélica Morales	Parque	0.05	78	Lot. Las Casuarinas de Huaral	Parque	0.34	127	C.P. El Ángel Macatón	Área verde	0.008
30	Urb. Asilados Delgado Priesa	Parque	0.2	79	Lot. Las Casuarinas de Huaral	Área verde	0.34	128	C.P. El Ángel Macatón	Área verde	0.006
31	C.P. El Milagro	Parque	0.05	80	C.P. Cerro La Mercedes	Parque	0.05	129	C.P. El Ángel Macatón	Área verde	0.005
32	C.P. El Milagro	Parque	0.05	81	C.P. Cerro La Mercedes	Parque	0.06	130	C.P. El Ángel Macatón	Área verde	0.006
33	C.P. El Milagro II Etapa	Lot. deportiva	0.02	82	C.P. Cerro La Mercedes	Parque	0.06	131	C.P. El Ángel Macatón	Área verde	0.007
34	C.P. El Milagro II Etapa	Parque	0.08	83	C.P. Esquivel	Parque	0.06	132	AA.HH. Nuevo Huaral	Parque	0.1
35	Lotización Ismael Colán Tinco	Parque	0.13	84	C.P. El Trobol	Parque	0.72	133	AA.HH. Nuevo Huaral	Área verde	0.005
36	Lotización Ismael Colán Tinco	Parque	0.1	85	C.P. San Martín de Retes	Parque	0.05	134	AA.HH. Nuevo Huaral	Área verde	0.01
37	Lotización Ismael Colán Tinco	Parque	0.1	86	C.P. San Martín de Retes	Parque	0.72	135	AA.HH. Nuevo Huaral	Área verde	0.08
38	Lotización Ismael Colán Tinco	Parque	0.11	87	C.P. San Martín de Retes	Parque	0.12	136	AA.HH. Nuevo Huaral	Parque	0.08
39	Lotización Ismael Colán Tinco	Parque	0.15	88	Urb. Los Portales de Santa Rosa	Parque	0.05	137	AA.HH. Nuevo Huaral	Área verde	0.25
40	Urb. Los Portales de Santa Rosa	Parque	0.11	89	C.P. Centenario-Huacho Chico	Parque	0.12	138	C.P. Santa Elena	Área verde	0.008
41	A.A. San Martín de Porres	Lot. deportiva	0.04	90	C.P. Centenario-Huacho Chico	Parque	0.19	139	C.P. Santa Elena	Parque	0.1
42	A.A. San Martín de Porres	Alameda	0.22	91	C.P. Centenario-Huacho Chico	Parque	0.26	140	C.P. Nueva Estrella	Parque	0.1
43	Lotización San Valentín	Parque	0.18	92	C.P. Centenario-Huacho Chico	Parque	0.15	141	C.P. Nueva Estrella	Parque	0.14
44	Asoc. Vivienda El Mariscal	Parque	0.35	93	P.J. Tupac Amaru	Parque	0.59	142	C.P. Nueva Estrella	Parque	0.14
45	Urb. El Rosario	Parque	0.45	94	P.J. Tupac Amaru	Área verde	0.17	143	C.P. Nueva Estrella	Parque	0.25
46	Urb. El Rosario	Parque	0.09	95	P.J. Tupac Amaru	Área verde	0.17	144	C.P. Jesús del Valle	Parque	0.9
47	Alameda Chancay	Alameda	0.41	96	P.J. Tupac Amaru	Área verde	0.15	145	C.P. Jesús del Valle	Parque	0.34
48	Plaza de Armas	Parque	0.25	97	P.J. Tupac Amaru	Parque	0.31	146	C.P. Jesús del Valle	Parque	0.9
49	Lotización Colán Zamudio	Parque	0.21	98	P.J. Tupac Amaru	Área verde	0.019				

REVISIONES

PLAN BÁSICO ELABORADO EN BASE A LOS PLANOS PROPORCIONADOS POR:

- MUNICIPALIDAD PROVINCIAL DE HUARAL
- CONSEJO REGIONAL DE HUARAL
- FORMALIZADO POR: OFICINA DE REGISTRO DE URBANISMO DE LA CIUDAD DE HUARAL (2009-2010)
- MULTIPLANIFICADORA AUTÓNOMA DEL AGUA (MVA)

ING. ANA A. KOBAYASHI KOBAYASHI

GERENTE DE DESARROLLO URBANO

ING. EDGARDO ERNESTO PASTOR SOPIN

PLANEADOR URBANO REGIONAL

ING. VÍCTOR RAÚL VILLARDE GARCÍA

PLANEADOR URBANO ASISTENTE

ARQ. E. NANCY BONILLA ALVARO

CONSULTORES

CONS. SANTA RITA E.I.R.L.

MUNICIPALIDAD PROVINCIAL DE HUARAL
ACTUALIZACIÓN DEL PLAN DE DESARROLLO URBANO DE LA CIUDAD DE HUARAL 2016-2025 - PDU

DEPARTAMENTO: LIMA

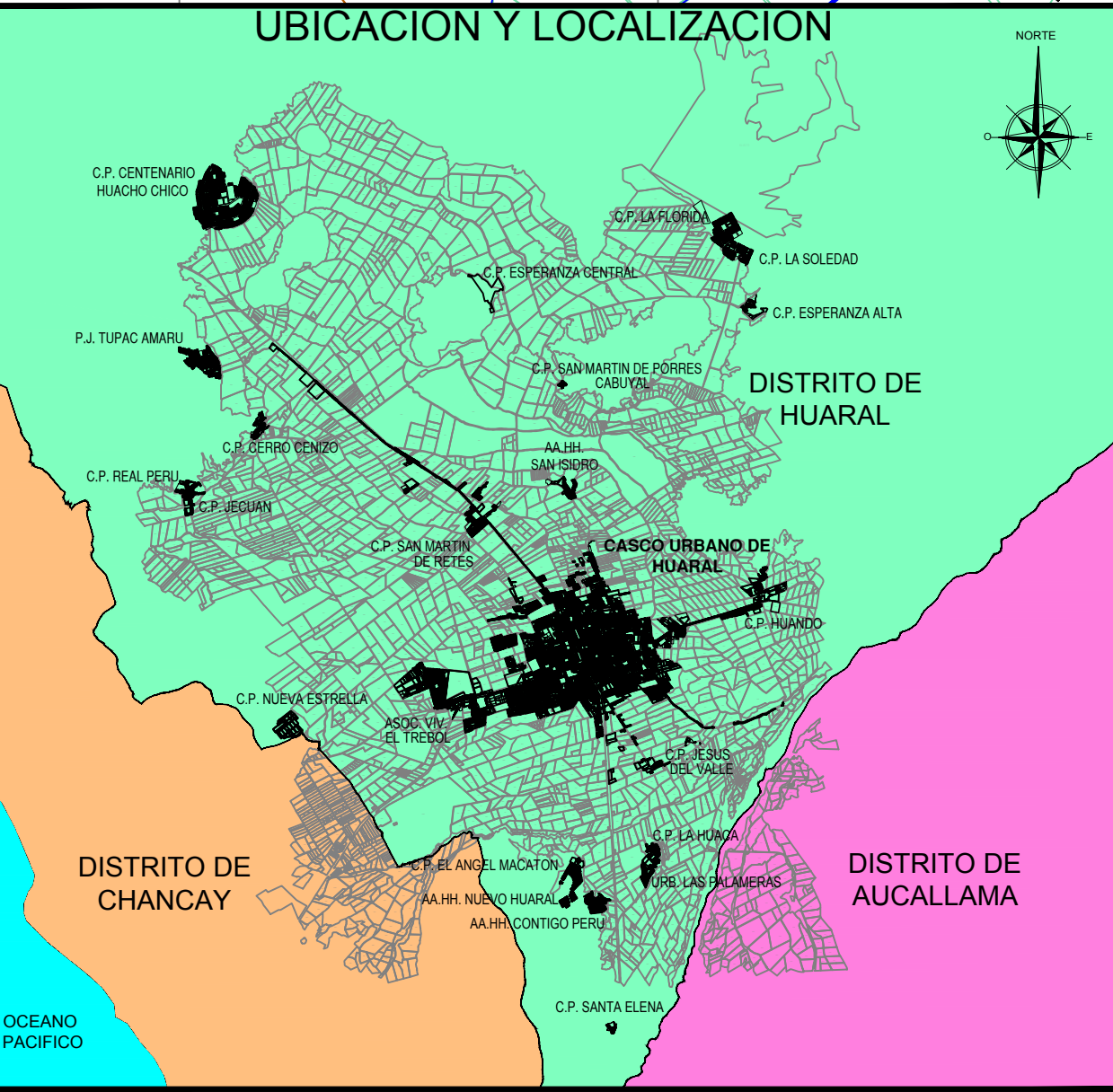
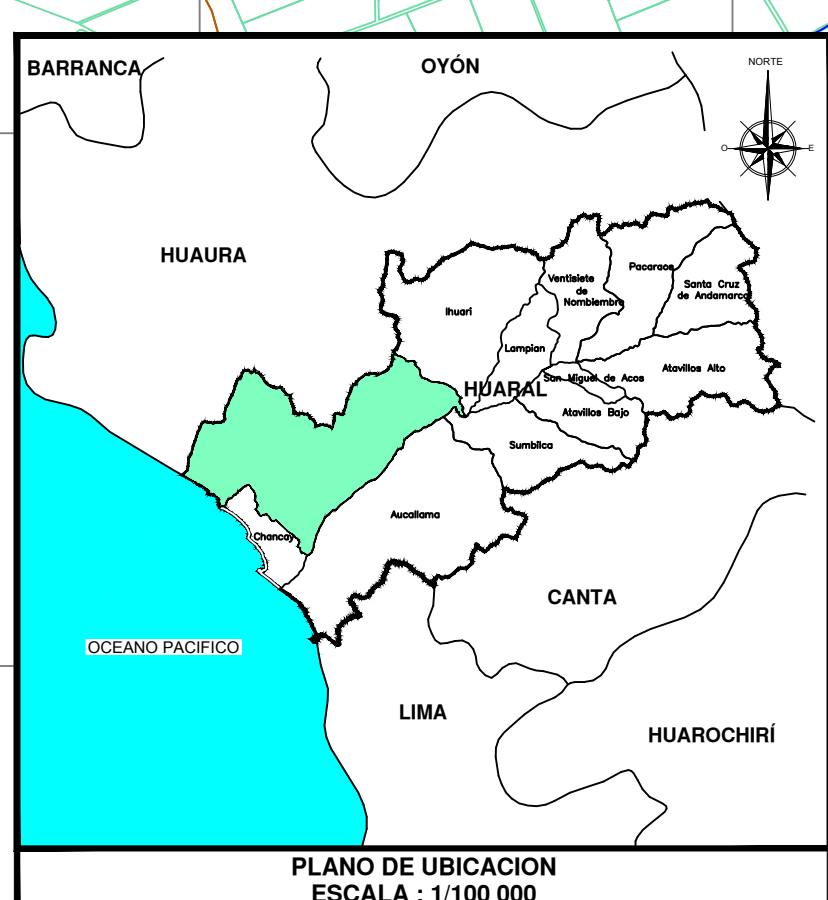
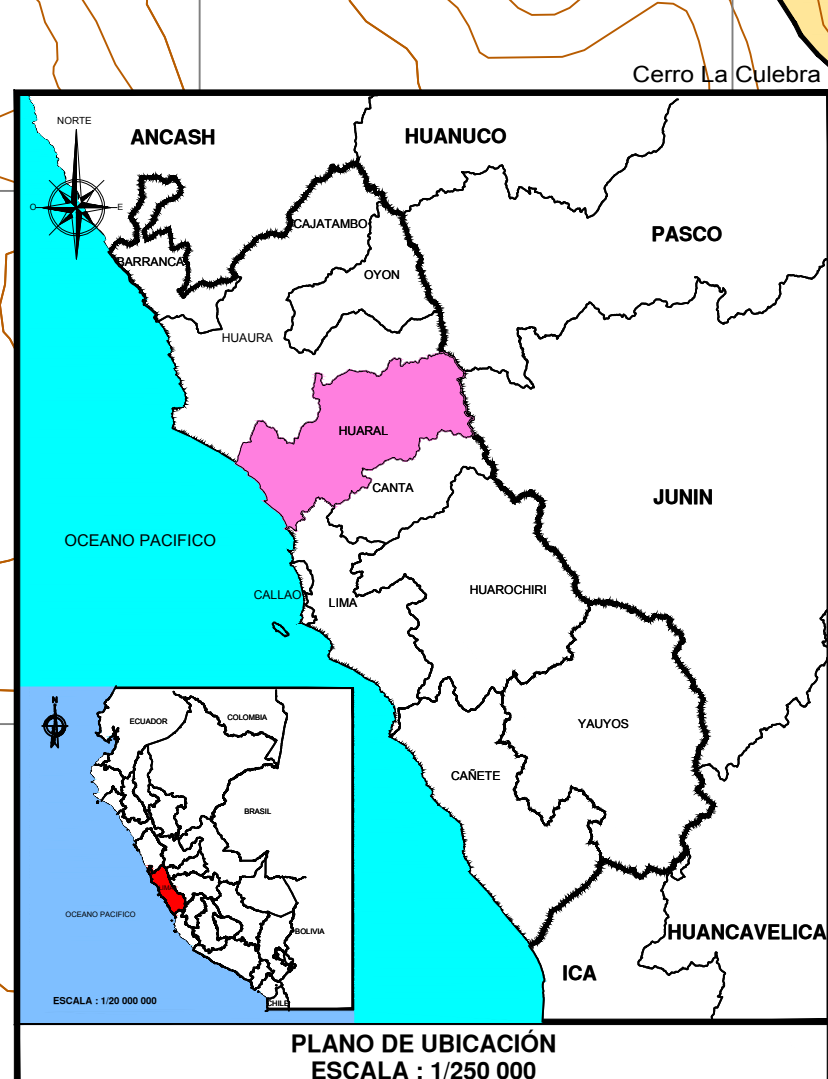
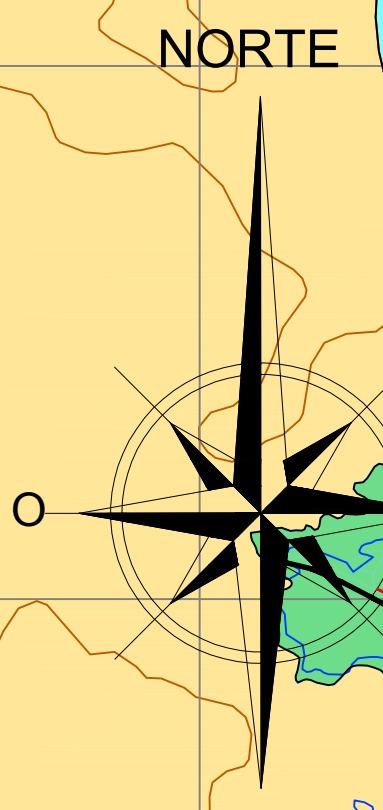
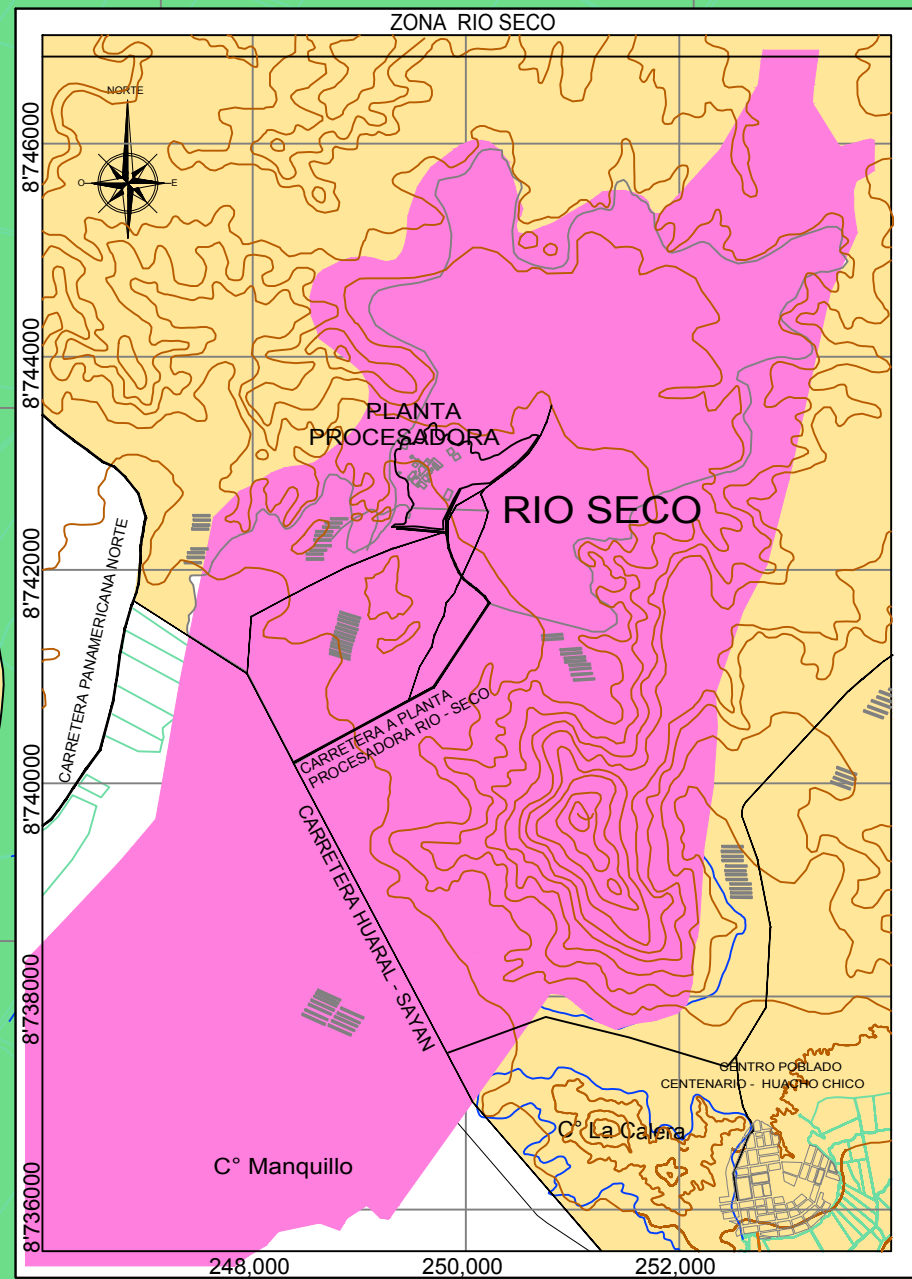
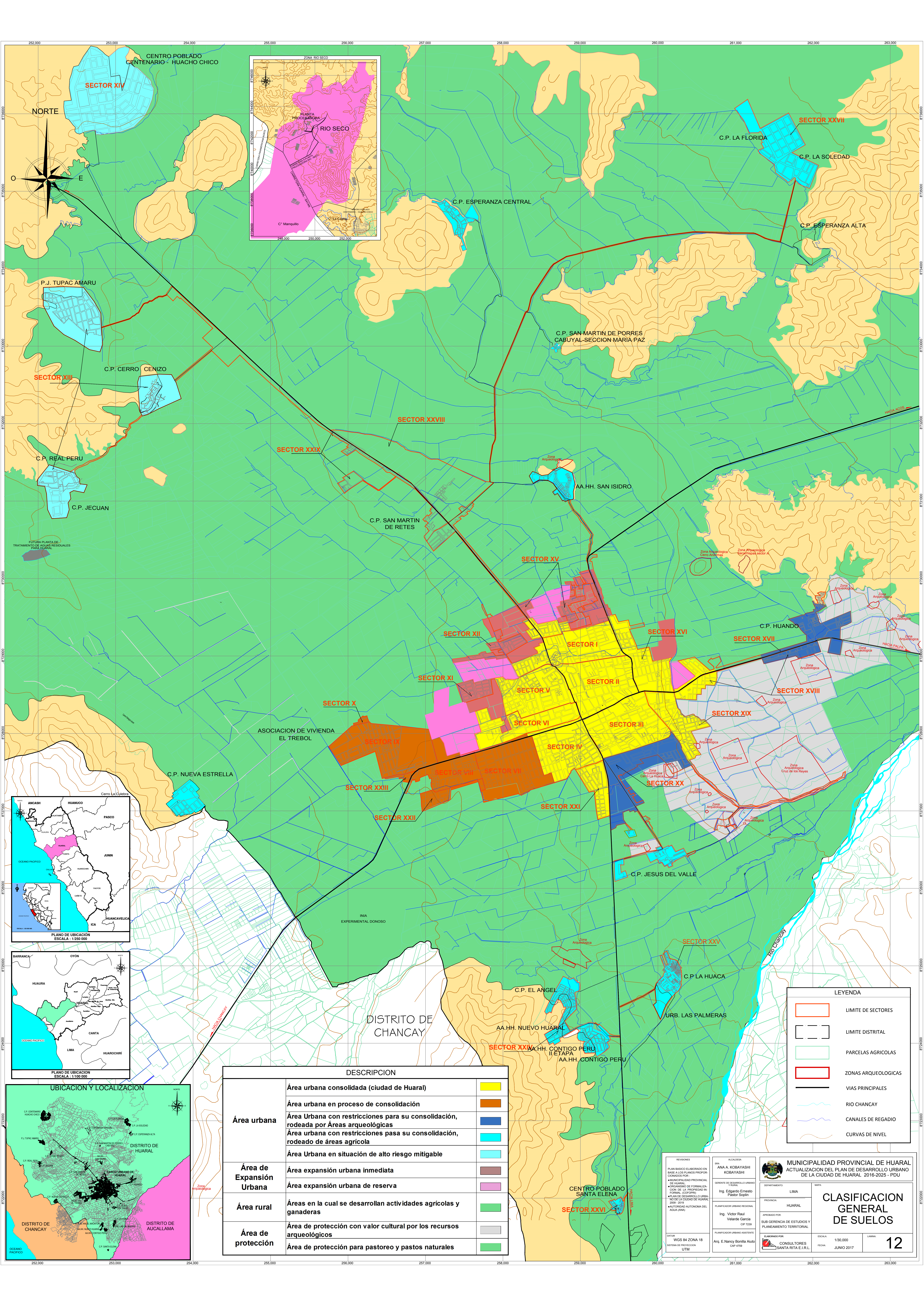
PROVINCIA: HUARAL

ESCALA: 1/10,000

FECHA: JUNIO 2017

RECREACION

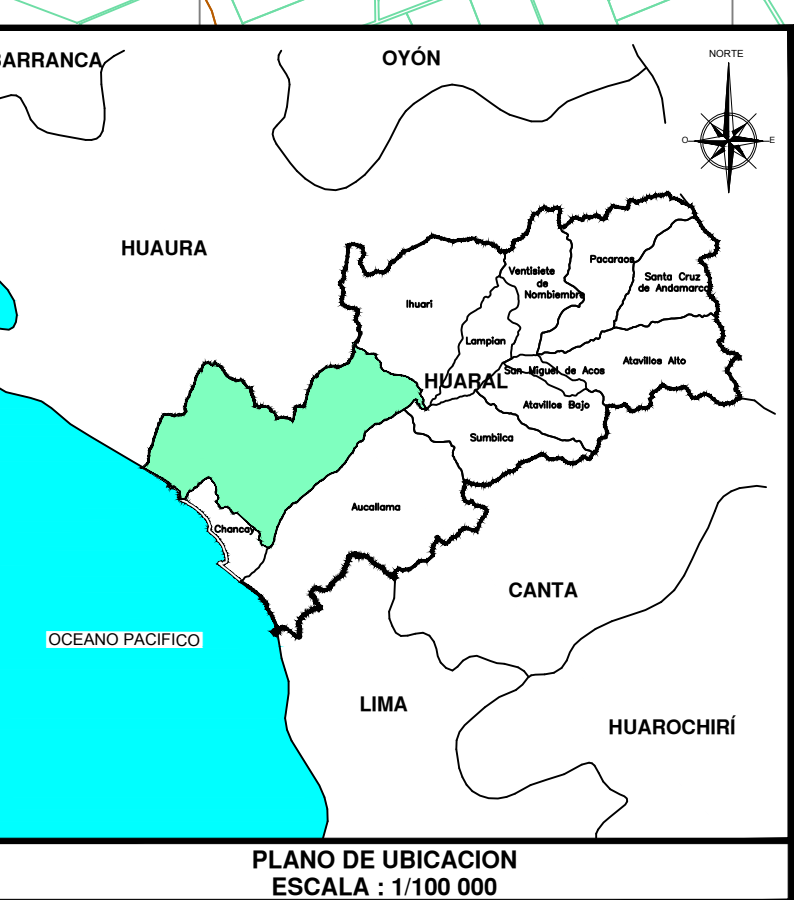
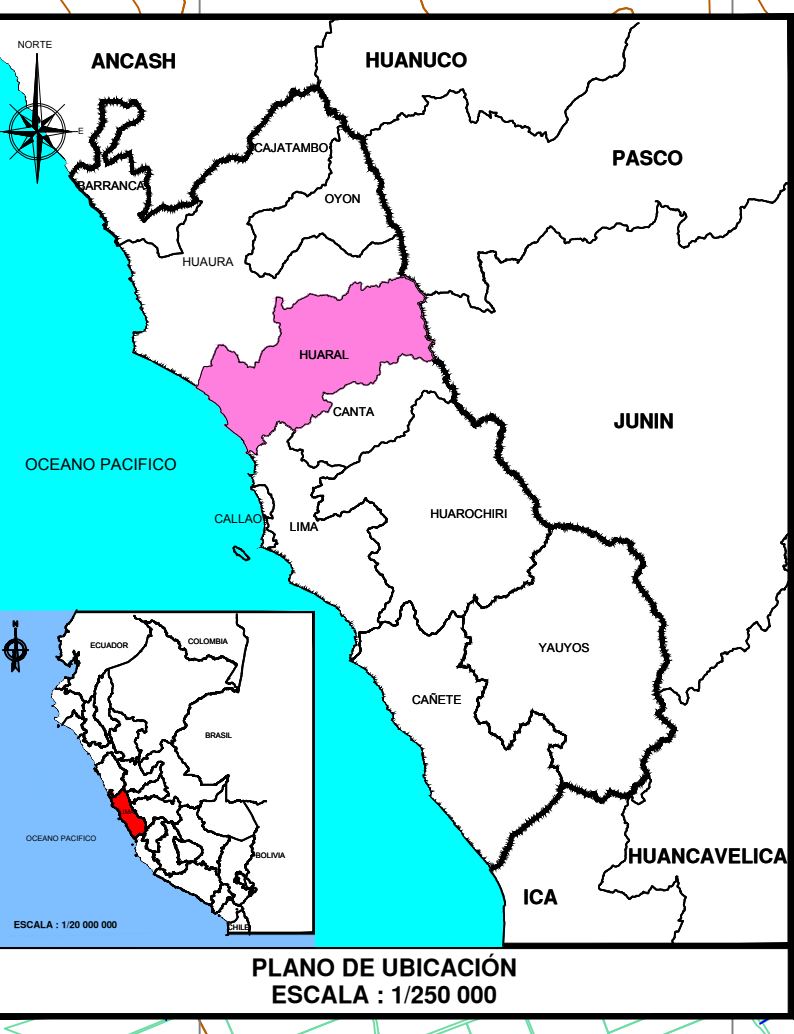
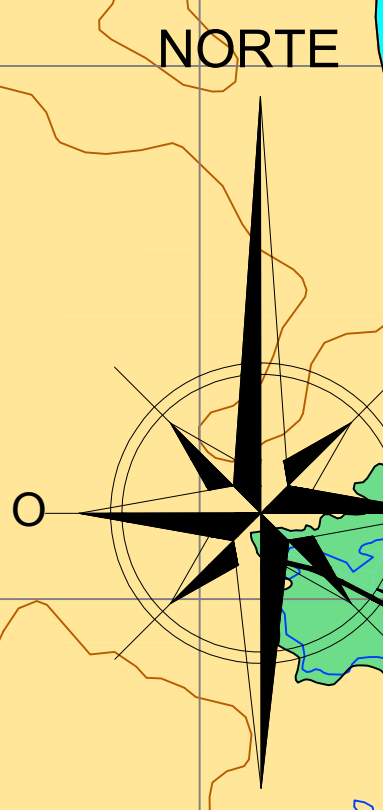
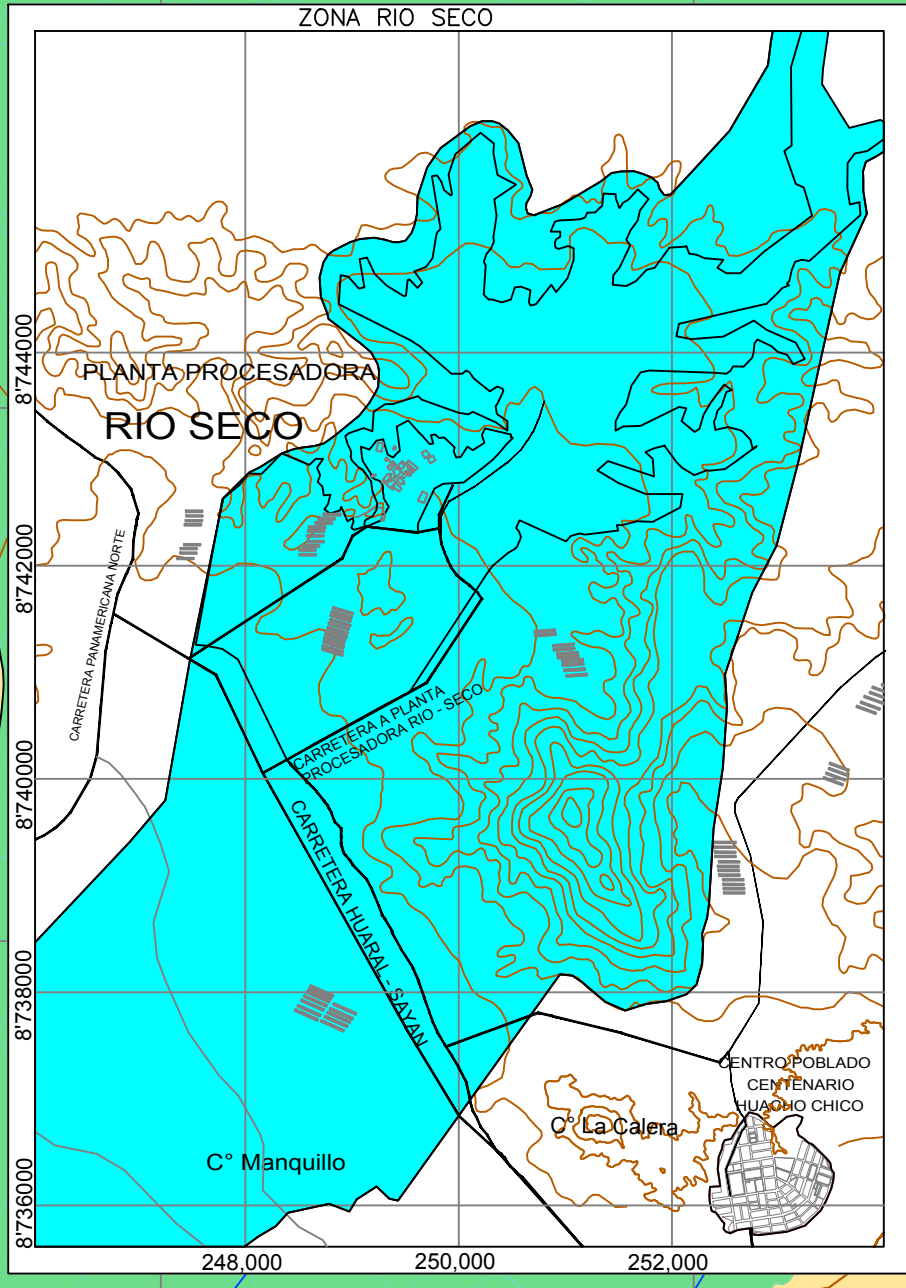
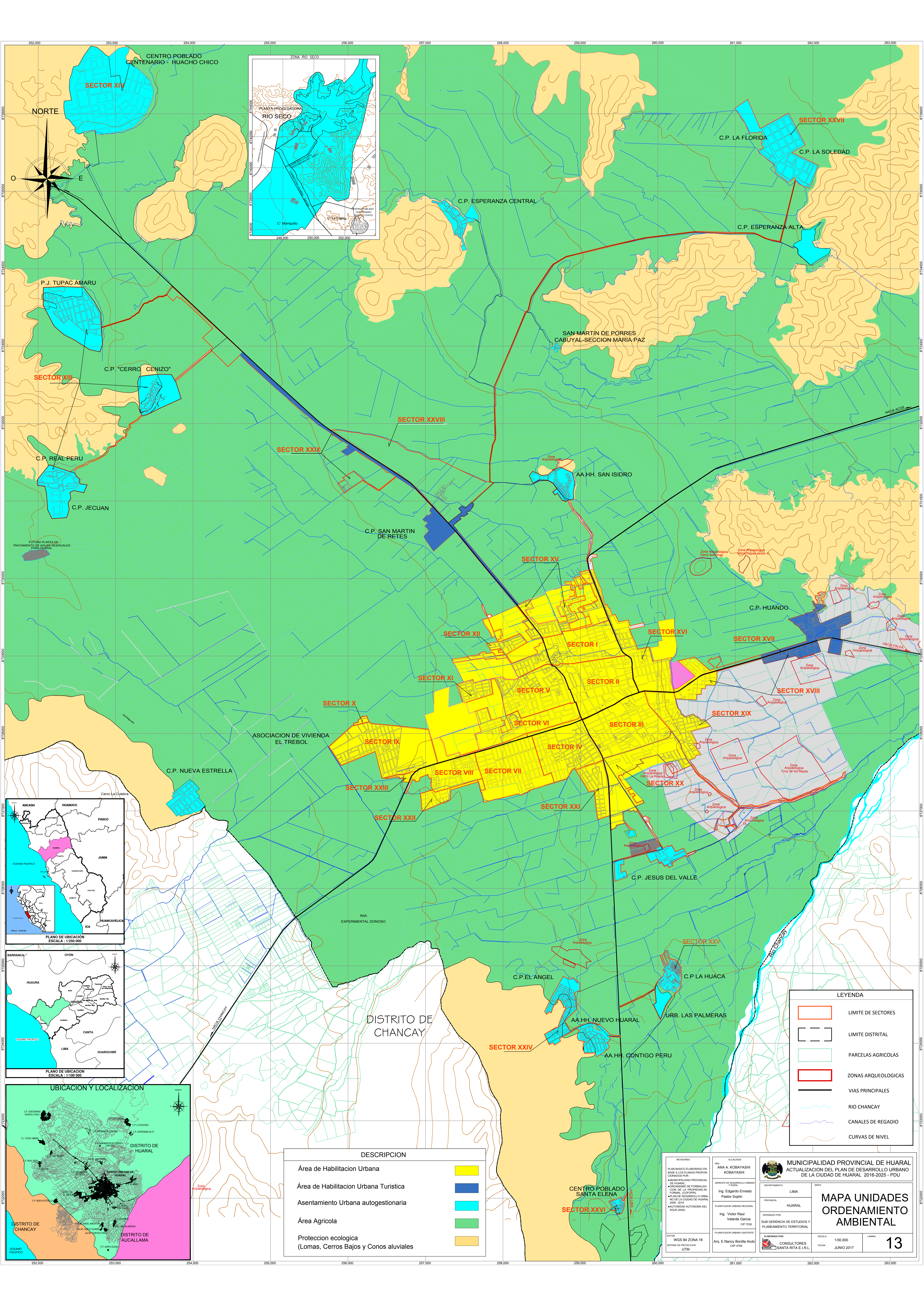
11



DESCRIPCION		
Área urbana	Área urbana consolidada (ciudad de Huaral)	
	Área urbana en proceso de consolidación	
	Área Urbana con restricciones para su consolidación, rodeada por Áreas arqueológicas	
	Área urbana con restricciones para su consolidación, rodeado de áreas agrícola	
Área de Expansión Urbana	Área Urbana en situación de alto riesgo mitigable	
	Área expansión urbana inmediata	
Área rural	Área expansión urbana de reserva	
	Áreas en la cual se desarrollan actividades agrícolas y ganaderas	
Área de protección	Áreas de protección con valor cultural por los recursos arqueológicos	
	Área de protección para pastoreo y pastos naturales	

LEYENDA	
	LIMITE DE SECTORES
	LIMITE DISTRITAL
	PARCELAS AGRICOLAS
	ZONAS ARQUEOLOGICAS
	VIAS PRINCIPALES
	RIO CHANCAY
	CANALES DE REGADIO
	CURVAS DE NIVEL

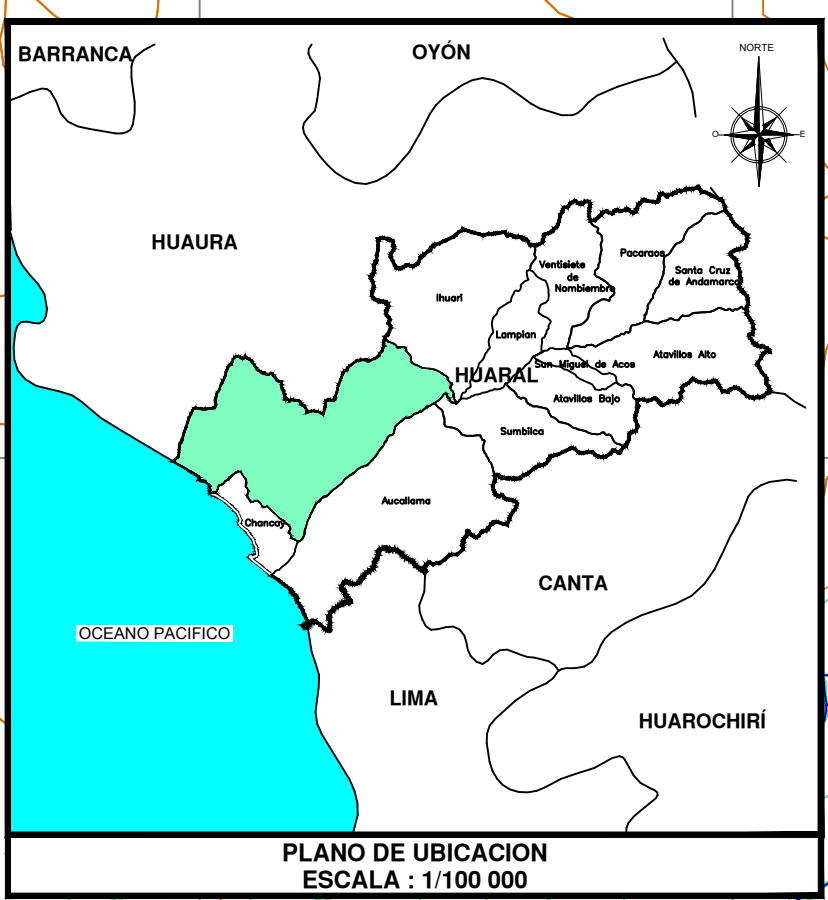
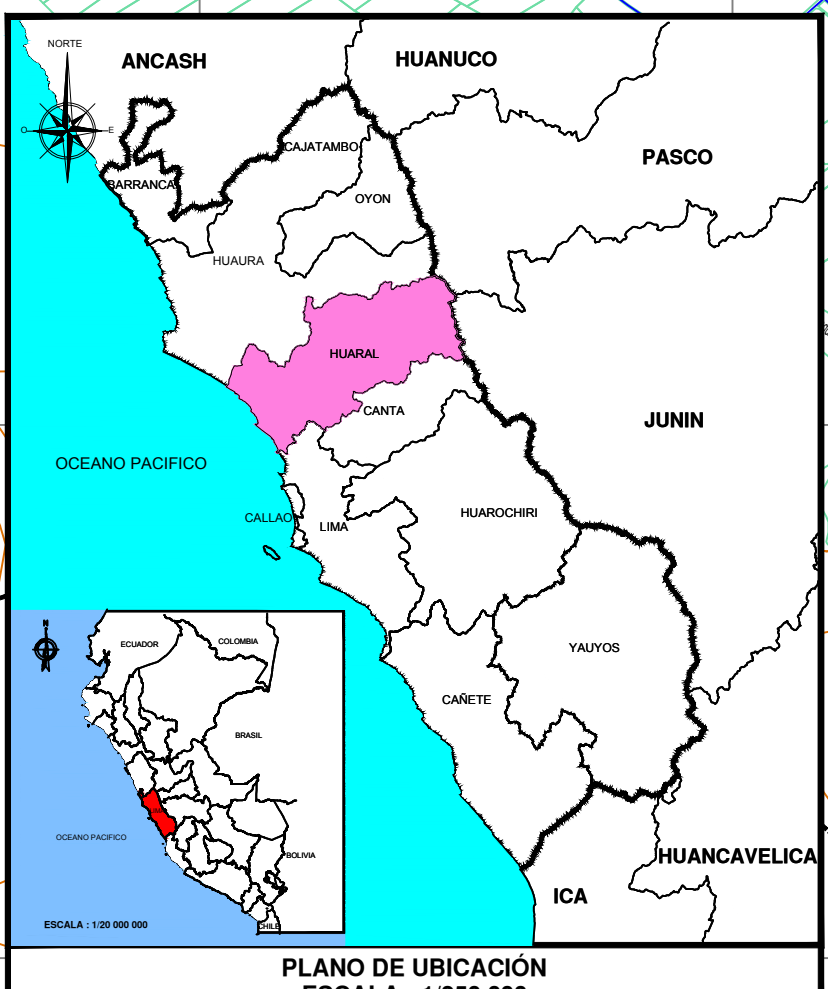
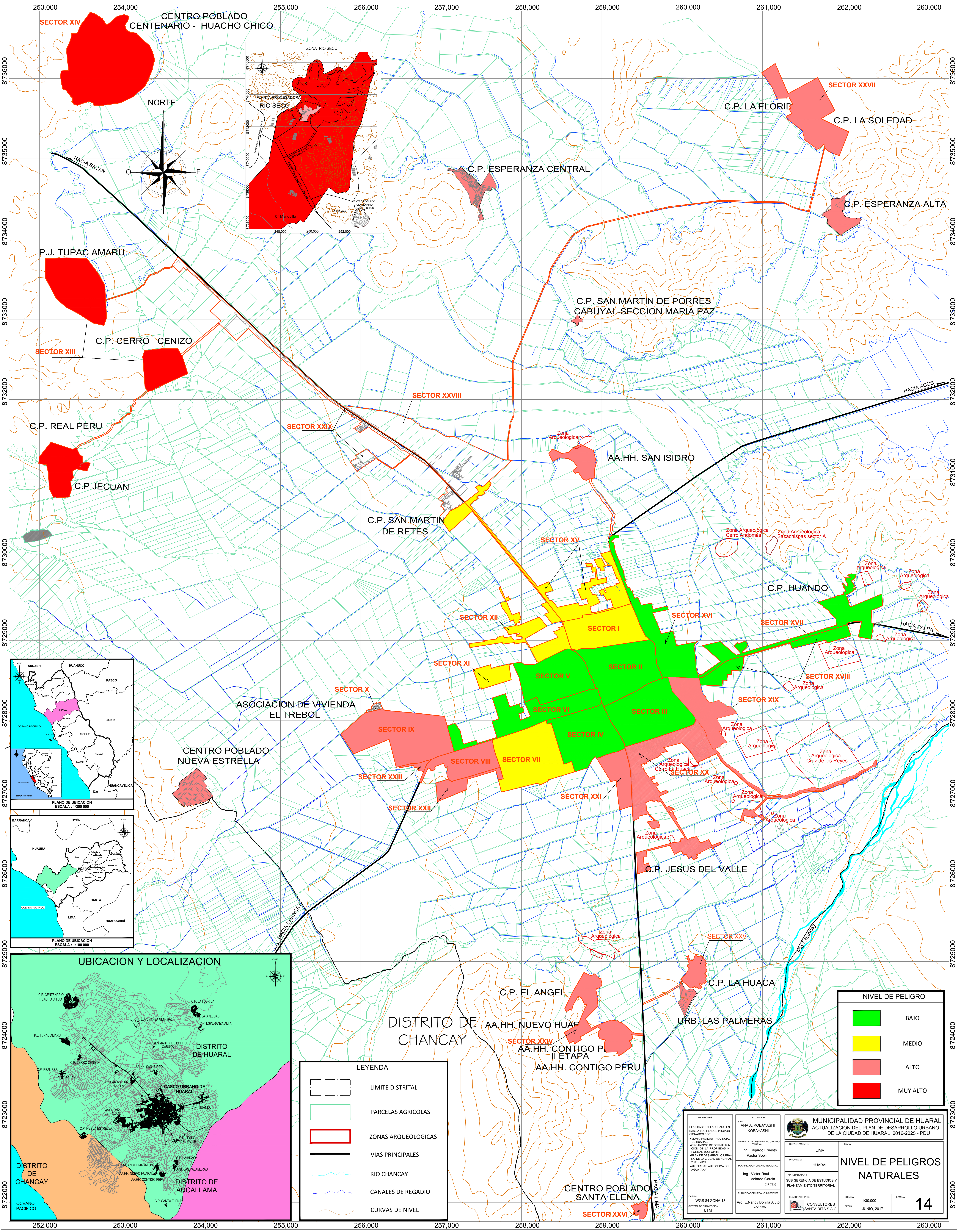
REVISOR: PLAN BASICO ELABORADO EN BASE A LOS PLANOS PROYECTADOS POR: MUNICIPALIDAD PROVINCIAL DE HUARAL GERENTE DE DESARROLLO URBANO Y PLANEAMIENTO TERRITORIAL Ing. Edgardo Ernesto Pastor Soplin Ing. Victor Raúl Velarde García Ing. Nancy Bonilla Auto CAP 4759	ALCALDESA: ANA A. KOBAYASHI KOBAYASHI MUNICIPALIDAD PROVINCIAL DE HUARAL DEPARTAMENTO: LIMA PROVINCIA: HUARAL SUB GERENCIA DE ESTUDIOS Y PLANEAMIENTO TERRITORIAL CONSULTORES: SANTA RITA E.I.R.L.	MUNICIPALIDAD PROVINCIAL DE HUARAL ACTUALIZACION DEL PLAN DE DESARROLLO URBANO DE LA CIUDAD DE HUARAL 2016-2025 - PDU ESCALA: 1/30,000 FECHA: JUNIO 2017 LÁMINA: 12
--	--	---



DESCRIPCION	
Área de Habilitación Urbana	
Área de Habilitación Urbana Turística	
Asentamiento Urbana autogestionaria	
Área Agrícola	
Proteccion ecologica (Lomas, Cerros Bajos y Conos aluviales)	

LEYENDA	
	LIMITE DE SECTORES
	LIMITE DISTRITAL
	PARCELAS AGRICOLAS
	ZONAS ARQUEOLOGICAS
	VIAS PRINCIPALES
	RIO CHANCAY
	CANALES DE REGADIO
	CURVAS DE NIVEL

REVISIONES PLAN BASICO ELABORADO EN BASE A LOS PLANOS PROPORCIONADOS POR: * MUNICIPALIDAD PROVINCIAL DE HUARAL * PLAN DE DESARROLLO URBANO DE LA CIUDAD DE HUARAL 2009-2019 * AUTORIDAD AUTONOMA DEL AGUA (AAA)	ALCALDESA ANA A. KOBAYASHI KOBAYASHI GERENTE DE DESARROLLO URBANO Ing. Edgardo Ernesto Pastor Soplin PLANNIFICADOR URBANO PERSONAL Ing. Victor Raúl Velarde García CIP 7239 PLANNIFICADOR URBANO ASISTENTE Arq. E. Nancy Bonilla Auto CAP 4759	MUNICIPALIDAD PROVINCIAL DE HUARAL ACTUALIZACION DEL PLAN DE DESARROLLO URBANO DE LA CIUDAD DE HUARAL 2016-2025 - PDU DEPARTAMENTO: LIMA PROVINCIA: HUARAL ARROBADO POR: SUB GERENCIA DE ESTUDIOS Y PLANEAMIENTO TERRITORIAL ELABORADO POR: CONSULTORES SANTA RITA E.I.R.L. ESCALA: 1/30,000 FECHA: JUNIO 2017 LAMINA: 13
---	---	--



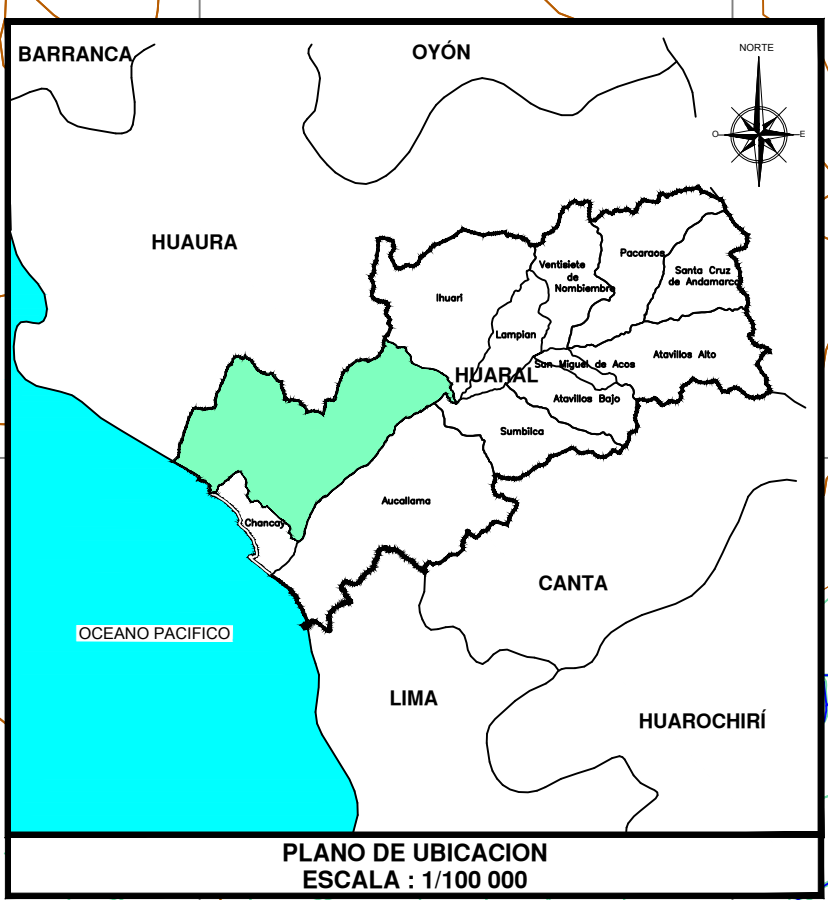
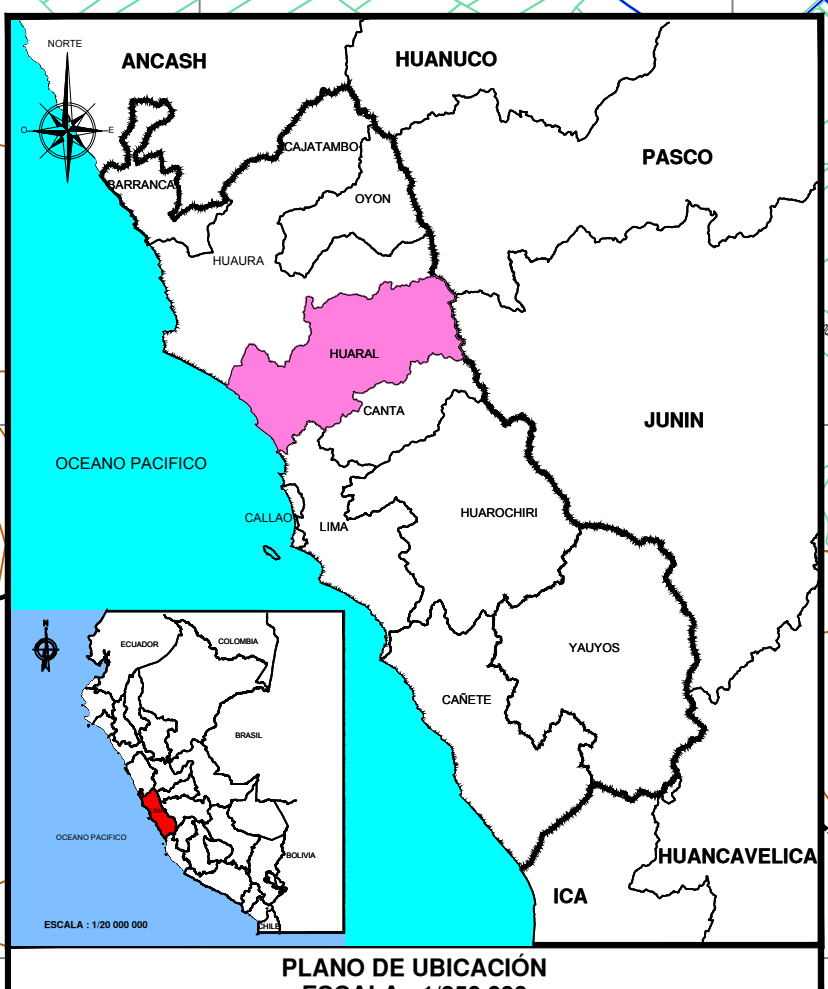
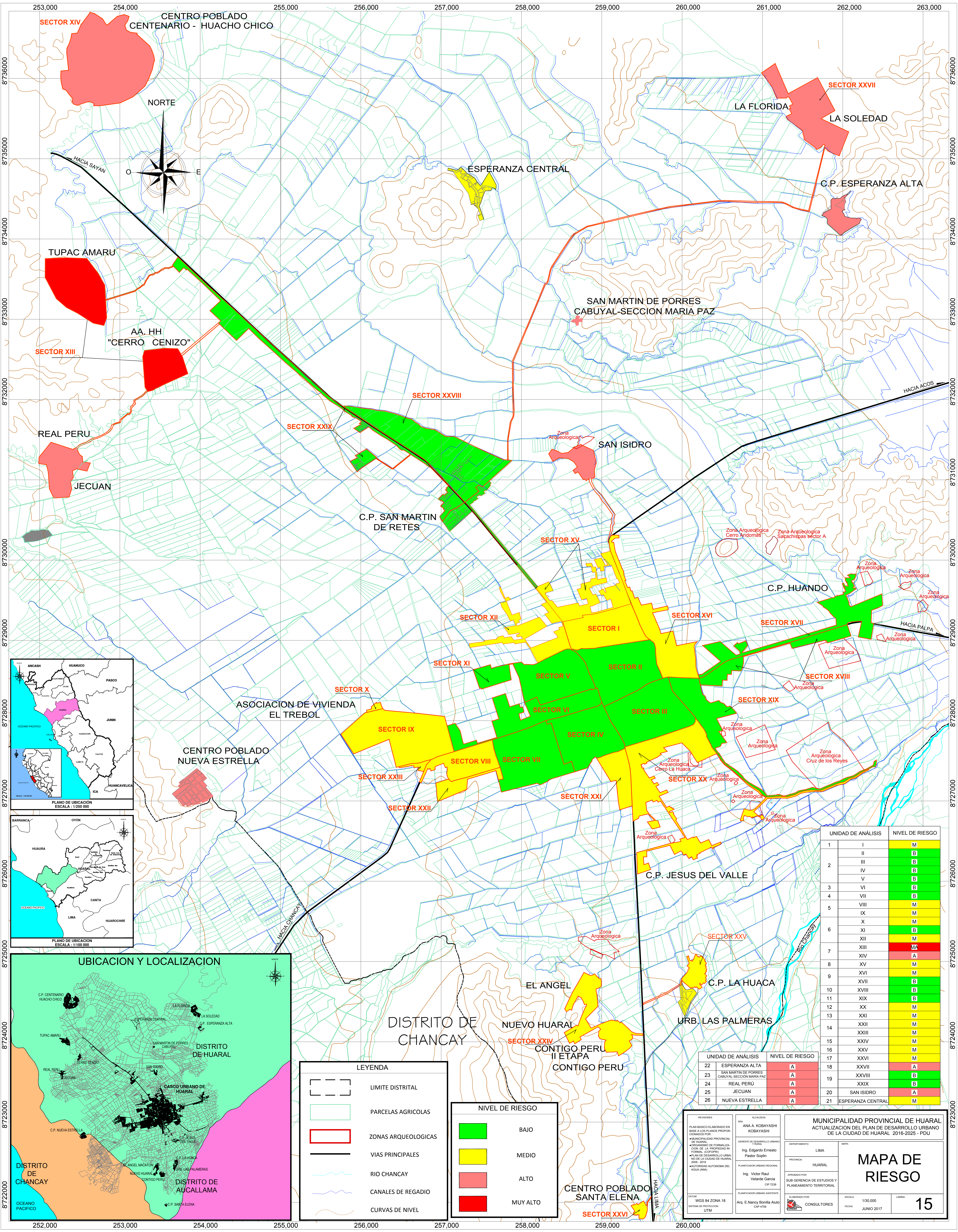
LEYENDA

- LIMITE DISTRITAL
- PARCELAS AGRICOLAS
- ZONAS ARQUEOLOGICAS
- VIAS PRINCIPALES
- RIO CHANCAY
- CANALES DE REGADIO
- CURVAS DE NIVEL

NIVEL DE PELIGRO

- BAJO
- MEDIO
- ALTO
- MUY ALTO

REVISIONES PLAN BASICO ELABORADO EN BASE A LOS PLANOS PROPORCIONADOS POR LA MUNICIPALIDAD PROVINCIAL DE HUARAL. PLANIFICADOR URBANO REGIONAL Arq. E. Nancy Bonilla Aulo CAP 4759	ALCALDIA SRA. ANA A. KOBAYASHI KOBAYASHI GERENTE DE DESARROLLO URBANO Y TERRITORIAL Ing. Edgardo Ernesto Pastor Soplin PLANIFICADOR URBANO REGIONAL Ing. Victor Raul Velarde Garcia CAP 7239	MUNICIPALIDAD PROVINCIAL DE HUARAL ACTUALIZACION DEL PLAN DE DESARROLLO URBANO DE LA CIUDAD DE HUARAL. 2016-2025 - PDU DEPARTAMENTO: LIMA PROVINCIA: HUARAL APROBADO POR: SUB GERENCIA DE ESTUDIOS Y PLANEAMIENTO TERRITORIAL CAP 7239 ELABORADO POR: CONSULTORES SANTA RITA S.A.C. ESCALA: 1:30,000 FECHA: JUNIO, 2017	NIVEL DE PELIGROS NATURALES 14
--	--	---	---



LEYENDA

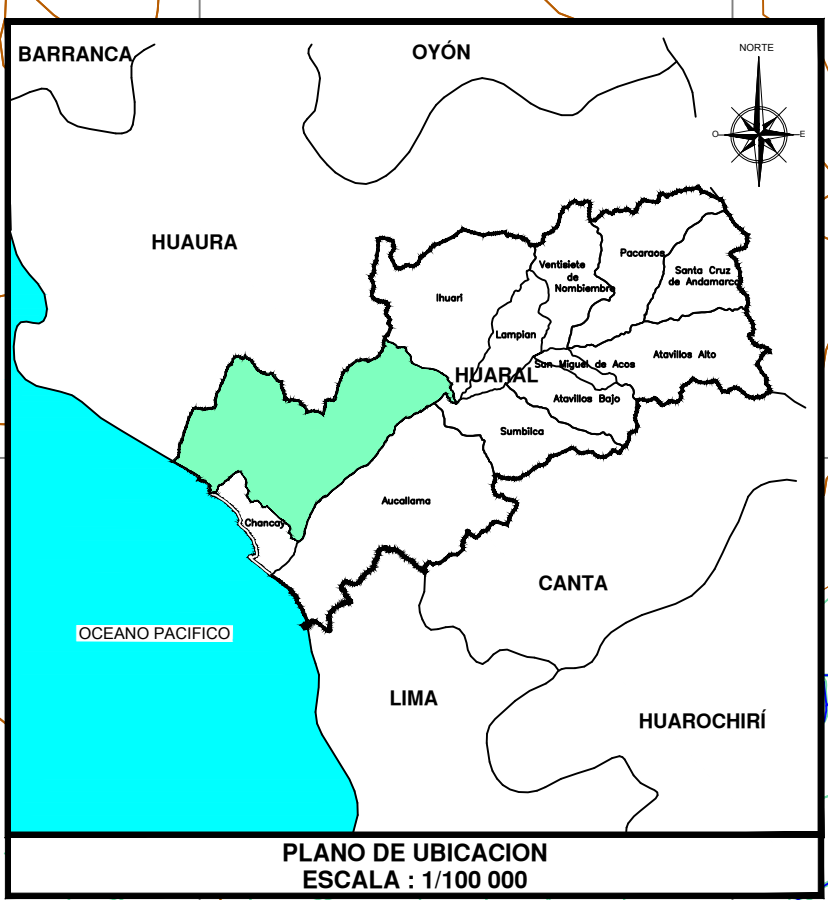
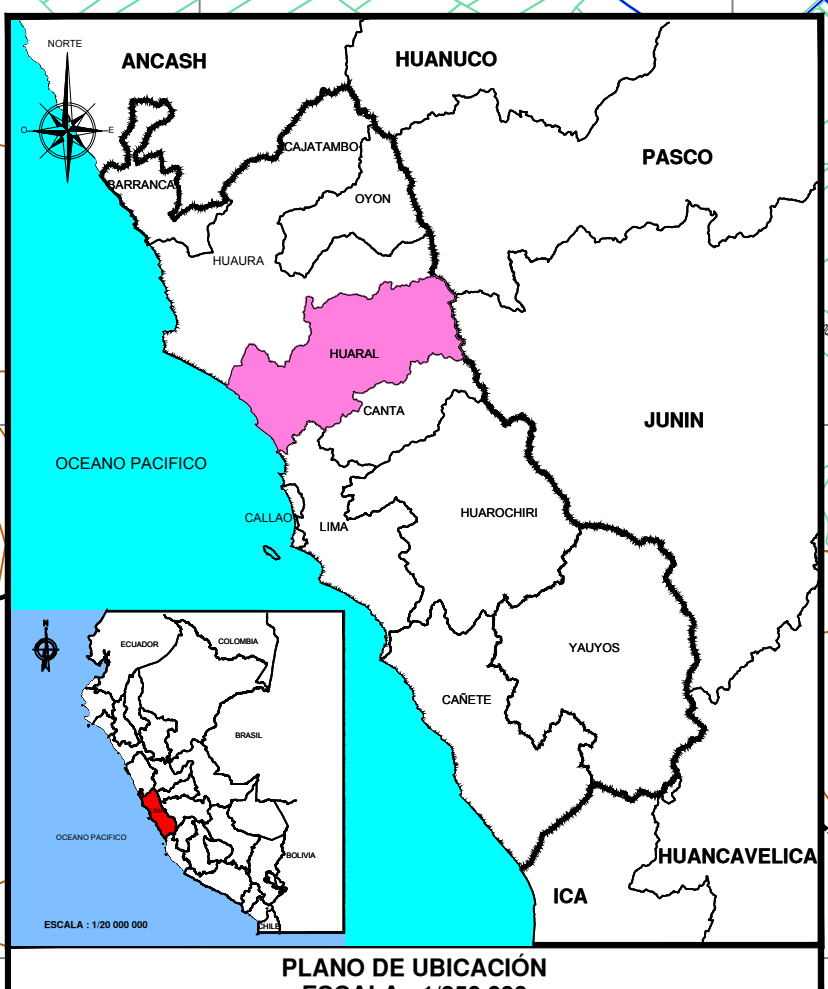
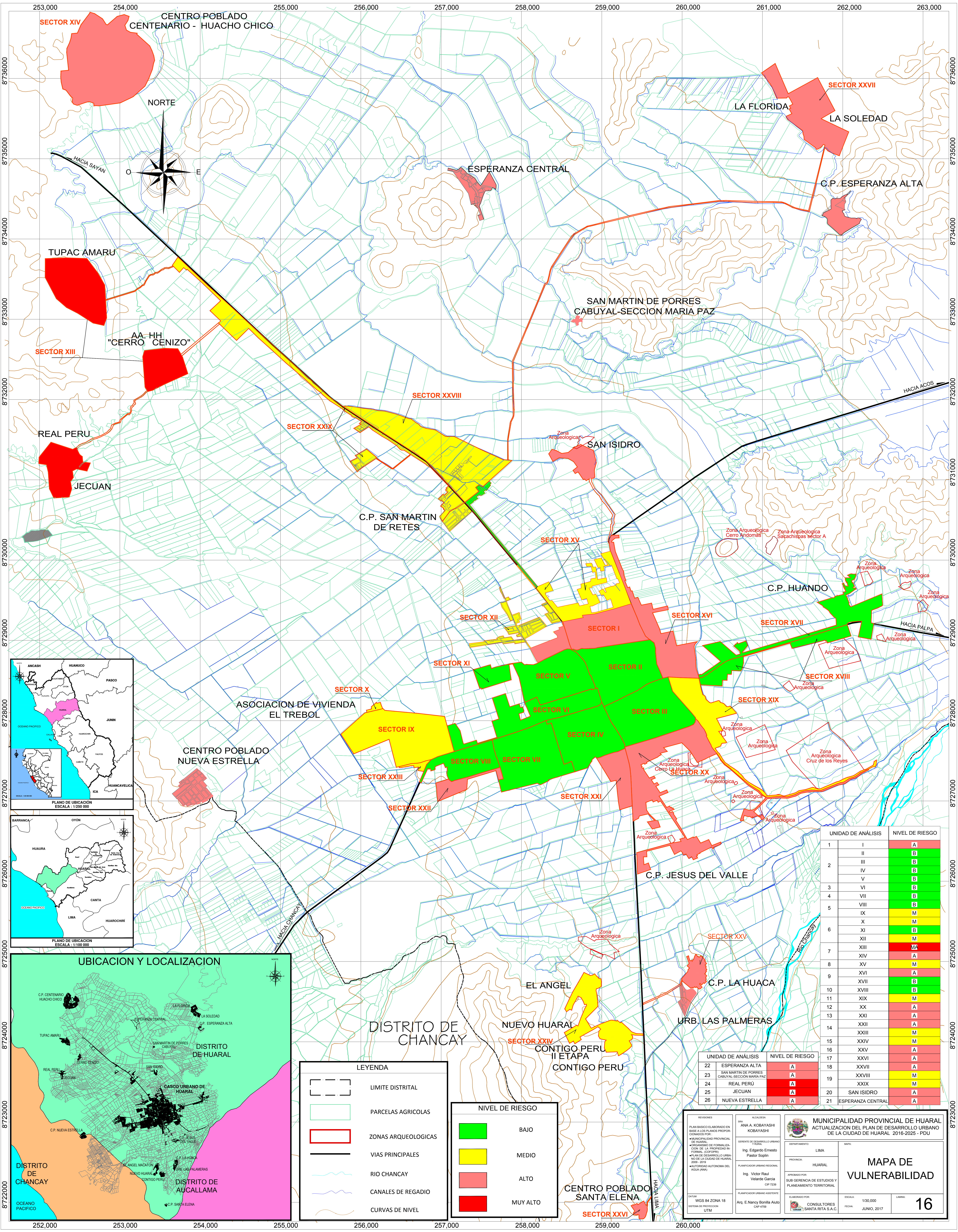
- LIMITE DISTRITAL
- PARCELAS AGRICOLAS
- ZONAS ARQUEOLOGICAS
- VIAS PRINCIPALES
- RIO CHANCAY
- CANALES DE REGADIO
- CURVAS DE NIVEL

NIVEL DE RIESGO

- BAJO
- MEDIO
- ALTO
- MUY ALTO

UNIDAD DE ANALISIS	NIVEL DE RIESGO	
1	I	M
2	II	B
	III	B
	IV	B
	V	B
3	VI	B
4	VII	B
5	VIII	M
	IX	M
	X	M
6	XI	B
	XII	M
7	XIII	MA
	XIV	A
8	XV	M
	XVI	M
9	XVII	B
10	XVIII	B
11	XIX	B
12	XX	M
13	XXI	M
14	XXII	M
15	XXIII	M
16	XXIV	M
17	XXV	M
18	XXVI	M
19	XXVII	A
20	XXVIII	B
21	XXIX	B
22	XXX	A
23	XXXI	A
24	XXXII	A
25	XXXIII	A
26	XXXIV	A

<p>REVISIONES</p> <p>PLAN BASECO ELABORADO EN BASE A LOS PLANOS PROPORCIONADOS POR LA MUNICIPALIDAD PROVINCIAL DE HUARAL.</p> <p>ZONA DE LA PROPIEDAD FORMAL (COPROP) PLAN DE DESARROLLO URBANO DE LA CIUDAD DE HUARAL 2016-2025 (AUTORIDAD AUTONOMA DEL AGUA (AAA))</p> <p>FECHA: WGS 84 ZONA 18 SISTEMA DE PROYECCION: UTM</p>	<p>ALCALDESA</p> <p>ANA A. KOBAYASHI KOBAYASHI</p> <p>GERENTE DE DESARROLLO URBANO Y TERRITORIO</p> <p>Ing. Edgardo Ernesto Pastor Soplin</p> <p>PLANIFICADOR URBANO REGIONAL</p> <p>Ing. Victor Raul Velarde Garcia CIP 7239</p> <p>PLANIFICADOR URBANO ASISTENTE</p> <p>Arq. E. Nancy Bonilla Aulo CAP 4759</p>	<p>MUNICIPALIDAD PROVINCIAL DE DESARROLLO URBANO DE LA CIUDAD DE HUARAL - PDU</p> <p>DEPARTAMENTO: LIMA</p> <p>PROVINCIA: HUARAL</p> <p>APROBADO POR: SUB GERENCIA DE ESTUDIOS Y PLANEAMIENTO TERRITORIAL</p> <p>ELABORADO POR: CONSULTORES</p> <p>ESCALA: 1/30 000</p> <p>FECHA: JUNIO 2017</p> <p>LAMINA: 15</p>
--	---	--



LEYENDA

- LIMITE DISTRITAL
- PARCELAS AGRICOLAS
- ZONAS ARQUEOLOGICAS
- VIAS PRINCIPALES
- RIO CHANCAY
- CANALES DE REGADIO
- CURVAS DE NIVEL

NIVEL DE RIESGO

- BAJO
- MEDIO
- ALTO
- MUY ALTO

UNIDAD DE ANALISIS	NIVEL DE RIESGO	
1	I	A
	II	B
2	III	B
	IV	B
	V	B
3	VI	B
4	VII	B
	VIII	B
5	IX	M
	X	M
6	XI	B
	XII	M
7	XIII	MA
	XIV	A
8	XV	M
	XVI	A
9	XVII	B
10	XVIII	B
11	XIX	M
12	XX	A
13	XXI	A
14	XXII	A
15	XXIII	M
16	XXIV	M
17	XXV	A
18	XXVI	A
19	XXVII	A
20	XXVIII	M
21	XXIX	M
22	SAN MARTIN DE PORRES CABUYAL-SECCION MARIA PAZ	A
23	ESPERANZA ALTA	A
24	REAL PERU	A
25	JECUAN	A
26	BUENA ESTRELLA	A

MUNICIPALIDAD PROVINCIAL DE HUARAL
ACTUALIZACION DEL PLAN DE DESARROLLO URBANO DE LA CIUDAD DE HUARAL. 2016-2025 - PDU

MAPA DE VULNERABILIDAD

ESCALA: 1:30 000
FECHA: JUNIO, 2017
LÁMINA: 16

REVISIONES: ANA A. KOBAYASHI KOBAYASHI
INGENIERO EN PLANIFICACION URBANA Y TERRITORIAL
INGENIERO EN PLANIFICACION URBANA Y TERRITORIAL
INGENIERO EN PLANIFICACION URBANA Y TERRITORIAL
INGENIERO EN PLANIFICACION URBANA Y TERRITORIAL